

史料一 皇国地誌編集例則

第九拾七号

使府県

皇国地誌編集例則并二着手方法別冊ノ通相定候条右ニ照準シ精敷調
査致シ地理寮へ可差出此旨相達候事

明治八年六月五日

太政大臣三條實美

皇国地誌編集例則

第一号

村誌

本誌。全村ノ景状ヲ知ランヲ欲ス。故ニ本例ニ照準シ。細
密ニ之ヲ記シ。遺漏ナカランヲ要ス。

某国某郡某村。 枝村。 新田。

本村。 古時某郡某郷ニ属シ。 年号千支<sup>年号千支詳ナラサル者ハ。年
号ノ頃ト記スヘシ。下皆之ニ</sup>
做。 本郡ニ属ス。 或ハ古時某村ノ称ヲ用フ。 年号千支月日改
テ本村ノ称ニ改ム等ノ類。

本村。 元同郡某村ト一村タリ。 年号千支月日分テ兩村トナ
ル。 或ハ元某々兩村タリシニ。 年号千支月日。 合テ一村トナ
ルノ類。

疆域
東ハ同郡某村ト用水或ハ何々ヲ以テ界シ。 西ハ某国某郡某村
ト。 隄防ヲ以テ界トシ。 南ハ某山某嶺ヲ境トシ。 某郡某村ニ

隣シ。 北ハ某川中央ヲ境トシ。 某郡某村ニ対スル等ノ類。
幅員
東西幾里。 南北幾町。 ^{広狭大差ア}レハ。 ^{面積幾方里。 面積実測ヲ經。 分明}ナレハ暫
ク欠ク。

管轄沿革年号千支ヨリ某氏之ヲ領シ。 年号千支某氏某所ニ移リ。 某氏
之ニ代ル等ノ類。 ^{徳川氏以來。 地頭領主ノ遷替ヲ記スヘシ。 然レトモ古記明}瞭ニシテ。 ^{古昔ニ沂り得ヘキ者ハ。 明瞭ニ記スヘシ。 但古}記ノ書名ヲ細録スヘ
シ。 下皆之ニ做ヘ。

里程
某県庁^{所管}ヨリ何方幾里。 ^{県庁ニ直隸セサル者トイヘ}トモ。 ^{其里程ハ記載スヘシ。 某支庁^{所管}}ヨリ何方幾里。 ^{県庁ニ直隸スル者ハ。 支}庁里程ハ記載セサルヘシ。 四隣村 元標へ幾町等
ノ類。 ^{近傍有名ノ宿町アレハ。 亦其}宿町ヨリノ距離ヲ記スヘシ。

地勢
東南某山ヲ負ヒ。 西北某水ヲ帶フ。 運輸便利。 薪炭乏シカラ
ス等ノ類。

地味
其色赤黒。 其質美悪。 稲梁ニ宜シク。 桑茶ニ適シ。 或ハ水利
ニ便ニ。 或ハ時々旱ニ苦シム等ノ類。

税地
田。 ^幾畑。 ^幾宅地。 ^幾山林。 ^幾原野。 ^幾總計幾町等ノ類。
飛地
本村ノ何方。 何村ノ内。 田。 ^幾畑。 ^幾ノ類。

字地
某。 ^{本村ノ東ヨリ西ヘ連ル。 或某橋ノ西。}某寺ノ前等。 東西幾町。 南北幾間。
貢租
地租。 ^{米幾石。 金幾円。}賦金。 ^{金幾。 米幾石}總計金幾円等ノ類。 ^{納税有之ハ。 本文ノ}例ニ做ヒ。 記出スベ
シ。 郡例
亦同シ。

戸数
本籍幾戸。 ^{華族幾戸。 土族}幾戸。 ^{平民幾戸。}寄留。 ^{幾戸。 上}社幾戸。 ^{官幣何社幾座。 国}幣何社幾座。 小社
幾座。 寺幾戸。 ^{某宗幾宇。 某宗}幾宇。 ^{総幾宇。}總計幾戸等ノ類。

人数
男幾口。 ^{華族幾口。 土族}幾口。 ^{平民幾口。}女幾口。 ^上總計幾口等ノ類。 ^{他出寄留}幾人。 男

云々。女云々。外
寄留幾人。同上。

但同上

牛馬

牝牛幾頭。牝牛幾頭。總計幾頭。牡馬幾頭。牝馬幾頭。總計

幾頭等ノ類。

舟車

蒸氣船幾艘。百噸以上幾艘。帆走船幾艘。帆走船幾艘。日本形船幾艘。

千石以上幾艘。千石未滿五百石以上幾艘。五百石未滿二百石以上幾艘。二百石未滿五十拾石以上幾艘。五十拾石未滿荷船幾艘。漁船幾艘。遊船幾艘。總計幾艘等ノ類。

牛車幾輛。馬車幾輛。人力車幾輛。荷車幾輛。大八車幾輛。小車幾輛。總計幾輛等ノ類。

計幾輛等ノ類。

山

某山。高幾丈。周回幾里。村ノ何方ニアリ。嶺上ヨリ三分シ。東ハ某村ニ屬シ。南某村ニ屬シ。東北本村ニ屬ス。山脈東西某山ニ連ル。或ハ孤立ス。或ハ樹木鬱葱。或ハ樹木生セス。或ハ登路幾條。一ハ本村ヨリ右折シ。某谷ヨリ上ル。高幾里幾町。易ニシテ遠シ。一ハ本村ヨリ某村字某処ヲ經テ上ル。高幾十町。險ニシテ近シ。或ハ深水幾條。深淺広狭ノ大凡。及某川ニ入ル。或ハ某田ノ用水ニ歸ス等ノ類。凡一村ヨリ四五村ニ連ナルマテノ山ヲ載ス。六七村以上數十村ニ連ナルモノハ。郡ノ条下ニ詳記ス。○高低周回詳ナラサル時ハ。從來ノ稱スル所ニ從テ。之ヲ記スヘシ。下皆之ニ倣ヘ。且名稱所ニヨリテ異ナル者ノ如キ。某町ニテハ某山ト稱シ。某村ニテハ某岳ト稱スル等。某岳。上二。某丘。上二。某峠。上二。注意記載スヘシ。倣ヘ。倣ヘ。倣ヘ。

川

某川。幾等河ニ屬ス。深淺ハ最深最淺幾処。及渡橋等ノ必要ノ処ヲ記ス。広狭同所ヨリ出。何方ニ流レ。某河ニ入ル。其間幾町。或ハ某川ノ支流。又ハ某村ヨリ来リ。某村ヲ經テ海ニ入ル等ノ類。某渡。某街道ニ屬ス本

淺幾町。広狭幾町。村ノ何方。某川ノ下流ニアリ。架シテ村ノ何方某川ノ下流ニアリ。或ハ官渡私渡。台渡。歩渡等ノ類。某橋。某往還ニ屬ス。同上。橋ノ大小長短及ヒ鉄製。木製。土造。石造等ノ類。某溝。本村字某ヨリ起

ニ入ル。長幾町。幅幾間。田幾町ノ悪水ヲ導下ス。或ハ某ヨリ起リ。某二至

リ幾派二分テ。田ニ入ル。長幾町。幅幾間。田幾町ノ用水ニ供ス等ノ類。

某堀。上二。倣ヘ。

某林。或ハ官有ニ屬シ。或ハ民有ニ屬ス。東西幾町。南北幾町。反別幾町。村ノ何方幾町ニアリ。某樹多シ。圍凡幾丈。長之ニカナフ。間某樹アリ。或ハ

大樹ナシ。又ハ処々。某森。上二。瘦松ヲ生ス等ノ類。倣ヘ。

某原。或ハ官有ニ屬シ。或ハ民有ニ屬ス。何方何町ニアリ。東ハ何村。西ハ何村。南北準之。樹木ナク。唯茅葦アリ等ノ類。

原野

牧场

某野。上二。倣ヘ。

砧山

某牧。或ハ官有ニ屬シ。或ハ民有ニ屬ス。何ノ方ニアリ。東ハ何村。西ハ何村。南北準之。牝牛幾頭。牡牛幾頭。總計幾頭。牝馬幾頭。牡馬幾頭。總計幾頭等ノ類。

湖沼

金山。高幾丈。周回幾里。本村ノ何方何町ニアリ。何方何村。何方何村。上二同シ。抗物發見ハ。年号千支二起リ。既ニ幾年ヲ經。一ケ年出高幾貫。其質極テ佳。或ハ佳。銀山。上二倣ヘ。○其他銅。鉄。鉛。錫。石ナラス等ノ類。炭。硫黄。砥石。硯石等。皆之ニ倣ヘ。

道路

但出明治七年ヲ以テ記ス。休山。廢山ハ。休廢セシ年月ヲ記ス。

堤塘

某湖村ノ何方幾町ニアリ。東ハ某村。西ハ某池沼。東西幾町。南北幾町。周回幾町。深幾尺。周回幾里。某池沼。幾町。村ノ何方ニアリ。村ノ用水トナス。又某川ト通スル等ノ類。

出崎

某街道。幾等道路ニ屬ス。村ノ何方。某村界ヨリ何方某村界ニ至ル。長幾町。幅幾間。馬路幾間。道敷幾間。某樹ノ並木アリ。或ハ某処ヨリ東ニ折レ。某処ノ支道。幾間。馬路幾間。道敷幾間。某樹ノ並木アリ。或ハ某処ヨリ東ニ折レ。アリ等ノ類。某往還。上二。倣ヘ。倣ヘ。倣ヘ。

港

某堤。某川ニ沿ヒ。村ノ何方某村境ヨリ。何方某村境ニ至ル。長幾町。馬路幾間。隱敷幾間。且水門幾所。水量定杭ノ長短。根堅樹竹ノ有無。及ヒ修繕費用ハ。官ニ屬シ。民ニ屬ス等ノ類。

島

某港。幾等港ニ屬ス。東西幾里。南北幾町。深干潮幾丈ヨリ幾丈ニ至ル。何方ニ向フ。暗礁ナク。出洲アリ。村ノ何方ニアリ。何風ニ宜ク。何風ニ宜シカラス。一ケ年出入船數幾何。出入貨物幾何。修繕費用幾分ハ。官ニ屬シ。幾分ハ民ニ課ス等ノ類。

暗礁

某崎。或ハ長沙。或ハ巖。村ノ何方ニ計出スルコト幾町。計出ノ処名ケテ某トイフ。灯名台アリ。或ハナシ。暗礁アリ。或ハナシ等ノ類。○巨岳ノ名号アル者ハ記ス。

灯明台附灯明船

某島。東西幾里。南北幾町。周回幾里。村ノ某灣ヨリ何方。海上直徑幾里ヲ隔ツ。家數幾戶。人數男幾口。女幾口。合計幾口。樹木アリ。稲梁アリ。島民。男ハ漁獵ヲ以テ生ヲ立。女ハ耕織ヲ以テ業トス。舟行。某樹又ハ某岩ヲ以テ標目トナス等ノ類。

灯明船

東西幾町。南北幾間。深干潮幾丈幾尺。村ノ何方幾町ニアリ。某崎又ハ某港ヨリ幾許ヲ隔ツ。礁標アリ。或ハナシ等ノ類。

燈明台

燈明台。高サ幾丈。光明何色。海上幾里ヲ照ス。釣灯明。上二。倣ヘ。

瀧

燈明船。上二。倣ヘ。

温泉

某瀧。高サ幾丈。幅幾間。某山ヨリ出ツ。或某所ヨリ来。村ノ何方某所ニ落ツ。下流某川トナル等ノ類。

温泉

某湯。湯質某氣ヲ以テ混成ス。何病ニ宜シ。浴場幾所。逆旅幾口。一歳浴客大凡幾人等ノ類。○原素ヲ試験セシ者ハ詳記ス。

冷泉 某泉。温泉ニ
做へ。

公園 某園。或ハ官有二屬シ。或ハ民有二屬ス。東西幾町。南北幾町。村ノ何方ニア
リ。旧某藩侯某氏ノ築タトコロ。某氏東京府貴屬タリ。由テ公園トス。樹
木深鬱。山水
幽美等ノ類。

陵墓 某天皇陵。封土ノ高低。境内ノ広狭大凡幾町。村ノ何方某山
某皇太子陵。上二 某皇妃墓。上二 某皇子墓。上二 某皇后陵。上
二 某皇子墓。上二 某皇子墓。上二 某皇子墓。上二 某皇子墓。上二

者墓。某村ニアリ。年号干支月日官軍賊ヲ某城ニ破リシ
時。某藩士某之ニ死ス。由テ此ニ葬ムル等ノ類。 招魂墓。上二 某氏墓。
村ノ何方某所ニアリ。舊某石ヲ蝕シ。文字詳ナラス。或ハ碑石ナク。唯古柏一株ア
リ。石垣之ヲ繞ル。某氏ハ。某帝ノ時。何等ノ事蹟アリ。某々兩帝ニ歴仕ス。年号
干支月日卒シテ。贈某官伝ハ某書ニ詳ナリ等ノ類。
事蹟旧記等。伝ハラサレハ。言伝ヘヲ以テ之ヲ記ス。

社 某社。社格。井社地。東西幾町。南北幾町。面積幾町。本村ノ何方ニアリ。某神
ヲ祭ル。延喜ノ時。名神大社タリシニ。其後兵乱ニ遇ヒ。祠廟衰廢ス。明
治幾年。國幣社ニ列セラレ。再ヒ旧觀ニ復ス等ノ類。 招魂社。 某村ニアリ。年号
祭日何月何日。社地中老樹等アレハ之ヲ記ス。 干支某役ニ戦死セ
シ某々數氏ヲ祭
ル所ナリ等ノ類。

寺 某寺。東西幾町。南北幾町。面積幾町。某宗。某寺ノ末派ナリ。村ノ何方ニアリ。年
号干支僧某開基創建ス。其後衰微セシヲ以テ。年号干支僧某更ニ之ヲ中興ス等ノ
類。坊中支院有之者。 某堂。上二 某庵。上二
ハ。其數及名ヲ記ス。 做へ。 做へ。

社寺ノ文書碑銘等。 事實月号等ノ考拠ニ供スヘキハ節録
シ。或全文ヲ写スモ可ナリ。

学校 官立中学校幾所。村ノ何方某所ニアリ。生
徒男幾人。女幾人等ノ類。 人民共立中学校幾所。
上二 官立小学校幾所。上二 人民共立小学校幾所。上二
做へ。

町会所 東西幾間。南北幾間。面積
幾坪。村ノ何方ニアリノ類。

病院 官立病院幾所。村ノ何方ニアリ。医員幾人。
一ヶ年病客大凡幾人等ノ類。 人民共立病院幾所。上二
做へ。

電線 線路。某道路ノ右ヨリ。某地ノ左ヲ
過キ。某村ニ達ス。長幾里。 電信局。 村ノ何方某所
ニアリ等ノ類。

郵便所 郵便役所。村ノ何方某所ニアリ。郵便取扱所。上二 蒸氣船回漕会社。
做へ。 上二 做へ。

製糸場 某所。村ノ何方某所ニアリ。坪數若干。

大工場 造船場。村ノ何方某所ニアリ。幾噸以
下ノ船舶ヲ造ルヘシ等ノ類。

古跡 某国府址。東西幾町。南北幾町。村ノ何方
某城墟。村ノ何方ニアリ。東
西幾町。南北幾町。
五稜形ヲナシ。或ハ回字形ヲナス。石壁猶存シ。遺濠御饅ヲ棲ス。今ニ至リ土ヲ鑿
ツモノ。往々古城具ヲ得。年号干支某氏之ヲ築キ。年号干支某氏之ヲ攻ム。克タス
シテ去ル。年号干支之ヲ毀ツ等ノ類。○興廢旧記等。伝ハラサレハ。 某戰場。
言伝ヲ以テ記スヘシ。但旧記ノ名。言伝等ハ。明瞭ニ記入スヘシ。

年号干支某々兩氏ノ戦フ所ナリ。其後某々兩氏亦此
所ニ戦フ。村ノ何方ニアリ。今桑田トナル等ノ類。 古閑跡。 大抵上
跡。 年号干支某氏之ニ居ル。某氏某家ニ仕ヘ。某役敵將某氏ヲ斬ル。
其後故アリテ此地ニ隱遁ス。某氏ノ伝ハ何書ニ詳ナリ等ノ類。

某廢寺跡。 大抵上
二做へ。

名勝 某山。村ノ何方ニアリ。風景絶奇。
或何々ヲ以テ稱セラル等ノ類。

物産 動物。 質ノ美惡如何出来高ノ多少
幾何。某地ニ輸送ス等ノ類。 植物。 上二 器用。 上二 飲食。 上
二 其他製造物。 上二 做へ。

民業 男。 農業ヲ業トスル者幾戸。或ハ薪炭ヲ業トス
ル者幾戸。或ハ漁獵ヲ業トスル幾戸ノ類。 女。 繅織ヲ業トスル者幾人。或
ハ養蚕ヲ業トシ或ハ製茶ヲ
業トスル
幾人ノ類。

第二号

郡誌

本誌ハ。全郡ノ景状ヲ知ルヲ欲ス。故ニ本例ニ照準シ。一
町村ニ関スル小節目ヲ略シ。務メテ全郡ノ大勢ヲ瞭記スル
ヲ要ス。

但一郡宛ノ図ヲ製シ。一町一分曲
尺ノ割ヲ以テ仕立。村界
ヲ正シ。各村小名。及社寺橋梁等。漏サル様記載スヘ
シ。且方位ヲ記シ。總テ北ヲ以テ上トナス。 最小ノ郡ハ。
ルモ亦
可ナリ。尤製図凡例。後ニ相附ス。

某国某郡本郡。古時某郡ト称シ。年号干支改テ本郡ノ称ヲ用フ。或ハ

旧某郡ノ字ヲ用フ。年号干支改テ某字ヲ用フ等ノ類。

本郡。元同国某郡ト一郡タリ。年号干支分テ兩郡トナル。或ハ元某々兩郡ナリシニ。年号干支合テ一郡トナル等ノ類。

疆域 東ハ某国某郡ニ隣シ。国境表ヲ以テ界トナシ。北ハ某国某郡ニ接ス。某河ヲ以テ境トナス。西南ハ某郡ニ連ル。某山脈ヲ以テ堺トナス等ノ類。

幅員

東西幾里。南北幾里。面積幾里等ノ類。面積裏測ヲ經テ分明アレハ。之ヲ記ス。否ナレハ暫他目ヲ俟。

管轄沿革足利氏執政ノ時。某国守護某二屬シ。其居城アリ。織田氏ノ時。守護某氏ヲ亡シ。其臣某氏ヲ封ス。豊臣氏ノ時。某氏功ヲ以テ某国ニ転封シ。郡城廢棄シ。地ハ官有タリ。徳川氏ニ至リ。某臣某氏ノ采邑トス。徳川氏大政ヲ奉還セシノ後。某氏采邑ヲ返上シ。明治二年^己以来。某県ニ屬ス。明治四年^{辛未}更ニ某府ニ屬ス等ノ類。

里程 村誌ニ做フ。
地勢 西南海ニ面ス。南口岬角アリ。雙方ヨリ突出シ。袋ノ口アルカ如シ。東北某山アリ之ヲ囲ム。其山險隘。然レトモ牛馬往來運輸絶セス等ノ類。

氣候 郡ノ西北ハ山ヲ負フ。氣候夏炎冬寒。寒暖計極暑凡幾十度。極寒凡幾十度。東南ハ海ニ面ス。氣候夏涼冬暖。寒暖計極暑凡幾度。極寒凡幾度等ノ類。

風俗 淳朴古ヲ存ス。又剛愎訴ヲ好ム等。且家産ノ如キ富者七分ニシテ。貧者三分二居ノ類。

地味

村誌ニ做フ。一部肥瘠異ナレハ。某方肥沃。某方瘠瘠等ノ類ヲ詳細記スヘシ。

郷莊 古時幾郷二分チ。某郷幾村ヲ管シ。村名ヲ書入ヘシ。某郷幾村ヲ管ス。今幾郷二分チ。某郷幾村ヲ管シ。某郷幾村ヲ管ス等ノ類。

町数

町幾。何。幾。村。幾。枝村。何。幾。新田。何。幾。總計幾等ノ類。

官有地

某県庁。某村ニ。某県支庁。某村ニアリ。○總テ村誌ノ例ニ做フヘシ。其他海陸兵屯。巡査邏卒屯所等ノ官有地等。亦同シ。

附例県治ノ例ニ拠リ。記載スヘシ。

稅地

田。幾。畑。幾。宅地。幾。山林。幾。原野。幾。總計幾町等ノ類。

貢租

地租。米幾石。賦金。金幾。總計米幾石。金幾円。等ノ類。

但。金納。此米幾何。明治八年十月一日ヨリ十一月十五日マテ。最寄市町平均直段。米壹石。金幾何ヲ記ス。

戸数

本籍幾戸。華族幾戸。土族。寄留幾戸等ノ類。 上二 做フ。

人数

本籍男幾口。華族幾口。土族。女。上二。總計幾口等ノ類。 他出寄男女云々。 幾口。平民幾口。 做フ。

寄留。男幾口。女幾口。總計幾口等ノ類。

牛馬

牡牛幾頭。牝牛幾頭。總計幾頭。牡馬幾頭。牝馬幾頭。總計幾頭等ノ類。

舟車

蒸氣船幾艘。百噸以上幾艘。百噸未満幾艘。 帆走船幾艘。百噸以上幾艘。百噸未満幾艘。 日本形船幾艘。千石以上幾艘。千石未満五百石以上幾艘。五百石未満二百石以上幾艘。二百石未満五十石以上幾艘。五十石未満荷船幾艘。漁船幾艘。遊船幾艘。 總計幾艘。牛車幾輛。馬車幾輛。人力車幾輛。荷車幾輛。大車幾輛。小車幾輛。總計幾輛等ノ類。

山川

六七村以上ニ関涉スルモノヲ挙ク。数郡ニ及ヘハ。各郡ニ重出ス。

某山 某村ヨリ起リ。某村ニ至リ。山脈左折シテ。更ニ某村ニ至テ伏ス等ノ類。第一号村誌ノ例ニ做ヒ。其大勢ヲ挙ク。下同。○山嶽以下。郡中ニ有名ナル者ヲ

拔萃シテ。又之。某嶽。上二。某丘。上二。ノ拳クヘシ。做フ。做フ。

某川。幾等河ニ屬ス。某村某山ヨリ発シ。某川ト称シ。某村ニ至リ某川ヲ合シ。某村ニ至リ。某々兩川ヲ合シ。某川ト称ス。某郡某村ニ入ル等ノ類。某

渡。某街道ニ屬ス。村誌ノ例ニ做。某橋。上二。某溝。上二。某堀。上二。フ。〇官道ニ屬スル者ヲ拳ク。做フ。做フ。做フ。做フ。

湖沼林野ノ類。数村ニ跨ル者。亦同シ。

道路

某街道。幾等道路ニ屬ス。某郡境ヨリ本部ニ入り。本郡ノ何方某村迄幾里。夫ヨリ某々幾村ヲ経テ。某村ニ至ル幾里。左折シテ某々幾村ヲ経テ。某国

某郡某村ニ出テ。某港。或ハ某府ニ達シ。其兩派ニ分ル者ハ。某村ニ於テ分レ。一派ハ某道ト称ス。又某往還ト称ス。各其本条ニ詳ニス等ノ類。宿駅。及間ノ宿

港湾

某港。幾等港ニ屬ス。某村ニアリ。此港年号干支開ク所。当時一ケ年出入スル所ノ船舶。千石以上數十艘ニ過キス。今ヤ日々出入スル処。百ヲ以テ数フヘシ等ノ類。

灯明台附灯明船

灯明台。某村ニアリ等ノ類。釣灯明。上二。灯明船。上二。某島。某郡ニ屬ス。某村又ハ某岬ヨリ何ノ方。海上直径幾里。東西幾里。南北幾

里ニ宜シ。或ハ専漁業ヲ營ス。岸東某岬アリ。高幾丈許。船舶ノ標目トス等ノ類。

社

社幾座。官幣大社幾社国幣中社。幾社。小社幾社等ノ類。招魂社。上二。寺幾宇。某宗幾宇。某堂幾宇。上二。庵幾宇。上二。

学校

官立中学校。某村ニアリ等ノ類。人民共立中学校。上二。官立小学校。上二。人民共立小学校。上二。総幾所。做フ。做フ。做フ。

病院

官立病院。某村ニアリ等ノ類。人民共立病院。上二。総幾所。做フ。做フ。做フ。

電線

線路。某郡某村ヨリ某村ニ至リ。某道路ニ沿テ之ヲ架ス。某郡某村ニ入ル等ノ類。電信局。某村ニアリ。凡幾坪等ノ類。

郵便所

郵便役所。某村ニアリ。凡幾坪。共幾所ノ類。郵便取扱所。上二。蒸気回漕会社。上二。製糸場。某所。某村ニアリ。凡幾坪。共幾所ノ類。做フ。做フ。做フ。

大工作場造船場

某村ニアリ。凡幾坪。共幾所ノ類。動物。某村ニ生スル者ハ佳ナリ。某村ニ生スル者之ニ次キ。某村ニ生スル者之ヲ下トナス。合計一ケ年幾何ヲ出ス。某園ニ運送ス等ノ類。植

物。上二。器用。上二。飲食。上二。做フ。做フ。做フ。

民業

各村ニ載スト雖モ。尤民ノ生理ニ益アル者ハ重収ス。

男。郡ノ南方幾十村。多クハ山林ニ屬ス。故ニ其民采薪燒炭ヲ業トスルモノ幾村。木具製造ヲ業トスルモノ幾村。其生ヲ營スル難シトイフヘシ。然レトモ或ハ富

民多シ。西方幾村多クハ平田ニ屬ス。故ニ其民農耕ヲ業トシ。或ハ桑茶ヲ業トス。其生ヲ營スル易シトイフヘシ。然レトモ或ハ貧民多シ。東方海ニ面シ。江ニ沿フ。漁網ヲ業トスル者。航海ヲ業トスル者幾村。北方ニ至テハ。其

地原野多シ。牛馬ヲ牧シテ生トナス。戸口殷富ナラス等ノ類。女。東南ハ桑茶ニ

人物

本郡ヨリ出テ。名ヲ天下ニ著ス者。及孝義忠節ノ類ヲ始メ。民ノ為ニ利ヲ興シ。村里ニ功アル者。便宜ヲ以テ取調。其郷貫事業ヲ記載スヘシ。

但諸英傑ノ記伝ニ彰著スル者ハ。其伝ヲ載スルニ及ハス。

第二号附例

各郡ノ内。左ノ件々有之地ハ。此附例ヲ照準シ取調ヘキ事。

県治

某県。全国。或ハ某々幾郡ヲ管ス。

某県。全国。或ハ某々幾郡ヲ管ス。

某県。全国。或ハ某々幾郡ヲ管ス。

某町。第幾区ニ屬シ。県庁ヨリ何方ニシテ。東ヨリ西ニ通ス。或ハ某町ヨリ南ニ折レ。某町マテヲ云ノ類。県庁ヨリ次第シテ記載ス。

町数。合幾何。内土族幾戸等。各村例則ノ如シ。

戸数。合幾何。内土族幾戸等。各村例則ノ如シ。

人数。合幾何。同。

旧藩城下等ノ地ハ。後ノ城地ノ条ニ照シ合セ。記載スヘシ。

某。旧藩城下。或ハ陣屋ト称スル地ハ。何年某築キ。何年誰ニ屬シ。何年誰奉還ス等。沿革ノ大凡ヲ記シ。且何山ニ抱ル。某川ニ沿フ等。形勢ヲ記ス。東西

城地屋

某。旧藩城下。或ハ陣屋ト称スル地ハ。何年某築キ。何年誰ニ屬シ。何年誰奉還ス等。沿革ノ大凡ヲ記シ。且何山ニ抱ル。某川ニ沿フ等。形勢ヲ記ス。東西

幾町云々。前条ノ如シ。

町数。并各町位置ヲ記ス。戸数人口等皆上ニ同シ。

宿町 某。何村ニ跨ル。東西幾町。南北幾町。何道往還ニ係ル。東口ヨリ西口マテ幾町。道幅幾間ヨリ幾間ニ至ル。

町数戸数人口ヲ挙ル。上ニ同シ。

右三項ニ属スル疆域等ヲ記載スル。各村例則ニ倣フ。

県及大邑。旧藩城ハ。下等。詳細ノ図ヲ附ス。総テ郡誌中製図ノ例ノ如シ。

但一町三分ノ割ヲ以テ製スヘキ事。

第三号

着手方法

第一条

地方官適宜ヲ以地誌事務ヲ担任セシムル人員ヲ撰定シ其姓名ヲ地理寮ヘ可申出事

第二条

■国一般可取調ハ勿論ニ候得共重大ノ事業一挙ニ成功難致且費額ノ程限モ有之ニ付便宜ニ任セ一郡或ハ二郡ツヽ着手可及事
但精々督励致シ一郡成稿ノ上ハ地理寮ヘ可差出事

第三条

調査方法ハ例則ニ照シ実地ニ参シ行文ノ雅俗ニ不拘質実明晰其要ヲ得セシムベキ事

第四条

地誌関涉ノ図書等採集ノ儀ハ遺漏ナク旁求シ書目ヲ以テ可届出事

但旧記等民間ニ存在スル者往々散佚ニ歸シ終ニ微古ノ助ヲ欠ニ至ル尤注意捜求スヘキ事

史料二 京都府地誌 郡村誌編輯例言

〔表紙〕

〔京都府地誌綴喜郡
村誌上〕

〔内表紙〕

〔山城国綴喜郡村誌 廿六〕

自八幡莊至新村
総誌附例言

京都府 一

郡村誌編輯例言

- 一 郷莊郡村ノ離合管轄ノ沿革、土地ノ名称等其記伝ニ著明ナル者之ヲ記載スルハ無論ナリト雖モ、其余ハ俚言口碑ニ資ラサルヲ得ス、其真偽ニ至リテハ今確証スルニ由ナシ、然トモ其事ハ稍信スルニ足ル者ハ併セテ之ヲ編入ス
- 一 郡村ノ測量ヲ今全ク落成ニ至ラス、故ニ一町一分一町六分等ノ分間図ヲ製スル能ハス、仍テ先郡村本誌ノミ調成ス、其図ニ至リテハ異日竣功ヲ待テ追補セントス
- 一 道路河川ノ長幅山岳ノ高周等総テ各村ノ調製書ニ就テ之ヲ編入ス、故ニ各自丈量ノ際稍齊一ナラサル所アリ、又悉ク実測ヲ歴ル者ニアラス各誌中実測ヲ経ル者ハ
実測ノ二字ヲ朱書ス
- 一 税地貢租ハ明治八年中ノ收納高二係ル、物産モ亦同年ノ出来高トナス、戸口・人数・牛馬・舟車ハ例則追補ニ照準ス

一 貢租ノ部特ニ米額ヲ挙テ以テ納金算出ノ便ニ供ス

一 山林反別ハ明治九年以後ノ調査ニ係レハ編入セス、故ニ森林ノ部モ官有ノ外ハ暫ク之ヲ略ス、村宅地ハ当時畑地内ニ孕ナリ、仍テ其反別ヲ出シ難シ、故ニ欠ク

一 山城国相楽郡童仙房村ニ京都府支庁ヲ置キ、同郡木津村ニ同庁出張所ヲ設ケ以テ相楽・綴喜両郡ヲ管轄ス内八幡庄・美豆村・際目村・生津村・川口村ハ直管轄トナス、故ニ村誌里程中支庁ノ距離ヲ記載ス

一 毎条務メテ例則ニ照準スルハ勿論ナレトモ多端ノ際或ハ抵觸背馳モ免カレス、又各村各条ノ内俚彼ニ密ニシテ是ニ疏ナル所アリ、乞ウ之ヲ参伍照会アレ、若シ又脱箇遺漏其体裁ヲ成サ、ル者アレハ、弥縫追呈セント欲ス

史料三 京都府地誌 郡誌(綴喜郡)

〔表紙〕

〔京都府地誌綴喜郡郡誌〕

〔内表紙〕

「 廿四

山城国綴喜郡誌

京都府

郡誌

山城国綴喜郡

本郡ノ名称古今變更ナシ綴喜ノ呼称其回テ出ル所考フヘカラス、然トモニ「挿入」日本記ニ簡城ト書シ管木ト書ス、皆字ヲ借テ詞ヲ綴リタレハ別ニ字義ナシ、万葉集十三長歌二次峰経山背道乎入都未乃云々ト詠ス、真淵ノ説ニ此万葉集ノ字ノ如ク山外国ヨリ山背国ヘハアマタツ、キタル嶺々ヲ経テ至ル、故ニ此冠辭ハアルナリト云、又此歌ノ反シ歌ニ泉川渡瀬深見云々トアリ、泉川ハ今ノ木津川ナレハ綴喜ノ名ハ蓋是等ヨリ出ル乎「泉、中古以降久世郡ノ内木津川以西川ノコトハ名跡志詳ナリ」貼紙 中古以降久世郡ノ内木津川以西ヲ割テ本郡ニ入ル、其年紀今考フヘカラス

疆域

東ハ近江国甲賀郡「挿入」栗田郡太ニ至リ山岳或ハ原谷ヲ以テ界トナシ、西ハ河内国交野郡ニ至リ洞ヶ峠又ハ耕地ヲ以テ界トナシ、又大和国添下郡ニ接シ天王山等ヲ以テ界シ、南ハ本州相楽郡界ニ接シ木津川ト相通シ又山岳ヲ以テ界シ、北ハ久世・乙訓ニ郡界ニ至リ、而シテ久世ハ大約木津川ヲ以テ界シ、乙訓ハ全ク淀川中流ヲ以テ界トナス

幅員

東西直徑 五里南北全上 四里面積十三万里弱未タ実測ヲ經ス 管轄沿革豊臣氏以前ノ事一二口碑ニ伝フル者アリト雖モ往々確實ナラ

里程

ス、其一郷一村ヲ領スル者稍伝記ニ証スヘキ者ハ各村誌ニ載ス、徳川氏ニ至リ御料及ヒ公卿ノ采邑・徳川氏領・淀藩領・神領寺犬牙雜錯シ沿革モ亦常ナラス、而シテ前後全郡ヲ領スル者ナシ、明治四年ニ至リ全ク京都府管轄ニ歸ス

地勢

京都府庁ヨリ南方郡ノ中央井手村内玉水駅「挿入」元標」迄七里十一町四十七間二尺実測、同標ヨリ東方奥山田村中央迄五里未タ実測ヲ得ス、同標ヨリ西北方八幡莊八幡宮鳥居前迄四里十八町全上、同標ヨリ南方相楽郡綺田村迄二十一町五十間実測、同標ヨリ北方久世郡宇治郷迄三里十町五十間五尺全上

氣候

東西ニ長ク南北ニ短ク、而シテ西部ハ稍豊大、北ニ向テ抵シ、粗馬頭ノ状ヲ為ス、木津川其領ヲ横斷シ領下ニ添ヒ其吻ニ至テ淀川ト會ス、大抵水ニ浜スル村落ハ運輸便ナリ、地勢東ヨリ西北ニ漸シ陵長淀川ニ至テ極ル

風俗

郡ノ東部ハ山嶽多シト雖モ寒候ハ西部ト大差異ナシ、寒暖計極寒四十度ニ及ヒ、極暑八十四度ニ及フ、西部ハ平坦ニシテ山林稀ナリ、東部ニ比スレハ暑氣相違シ極寒四十度ニ及ヒ、極暑九十度ニ及フ

民俗能ク採薪耕耘「訂正」耕耘採薪」ヲカシテ浮靡遊惰ノ風ナシ、家産ノ如キハ富者二分ニ居リ貧者八分ニ居ル、而シテ郡ノ山部ト平野四達ノ地ト比較スレハ自カラ淳朴冷俐ノ別アリ、西北半部ハ稍華麗ヲ好ミ、東半部ハ質素旨ヲ存ス、尚進テ山部相楽郡ニ至レハ更ニ淳朴ノ風アリ、退テ久世郡ニ至レハ大抵奢侈ノ風ヲ免レス、概シテ之ヲ觀レハ本郡ハ風俗ヲ

其中間二占ムル者ナリ

地味

東南ハ概テ薄由瘦地多ク且水利便ナラス、然トモ桑茶ヲ植又ルニ適ス、西北ハ大約肥沃水利モ亦便ナリ、穀菜ニ宜シ

郷莊

本郡郷莊ノ稱廢絶已ニ久シ、今考証スヘキナシ、但八幡一部猶莊ト称ス故ト八幡・美豆・生津・川口・戸津・隣宵・奈良係屬又、角佗井出莊・佐牙莊・草内郷等アリト雖トモ其区域係屬ヲ、詳ニセス、又和名抄ニ「追記」載スル所山本多河田原中村志磨綴喜ヤマトタカハハラナカハラシマツキ寺ト改ムオホミツ大住有智ナ甲作呼称伝ハラス、余戸上十郷アリ、而シテ今名称係屬ノ終ニ存スル者有智ノ称転シテ内里トナリ唯一村ヲ存ス、志磨ノ称転シテ奈島ノ一村ヲ存ス、多河ノ称転シテ多賀ノ一村ヲ存ス、其稍具備スル者ハ綴喜郷ニ係屬スル者ヲ水取・上村・多々羅・天王寺・高船・打田・高木・南山・出垣内・宮津十村トナス、田原郷ニ属スル者ヲ禅定寺・南村・奥山田・立川・岩山・郷ノ口・湯屋谷・荒木ノ八村トナス元ト十五村タリ合併シテ八村トナル、然トモ其係屬分合等ノ年紀考フヘカラス

町数

村数

莊一、 馭一、 村四十 「明治九年以後廢合シテ一」 「朱書」

田 千五百四拾壹町壹反、 烟 七百五拾町五反六畝、 新田 三百〇八町壹反三、 四畝式拾六歩〇八毛、 式拾九歩九厘四毛、 新田 四畝式拾五歩六厘、 新

烟 貳百〇壹町五反、 大繩 田 貳拾五町八反、 大繩 烟 百七拾六町貳反、 四畝拾三歩五厘、 四畝三歩五厘、 大繩 烟 三畝貳拾歩五厘、 反高

烟 四反八畝、 山林 反別未タ、 總計三千〇〇三町九反六畝拾四歩壹厘貳毛

貢租

地租 米壹万貳千九百七拾七石九斗六升五合、 賦金 口米 三百九拾三石三斗貳升、 此金 六万七千五百〇貳円八拾錢〇八厘、 賦金 口米 三百九拾三石三斗貳升、 八拾貳錢七厘、 山税 米 百三拾石五斗〇四合、 此金 六百八拾八圓拾錢〇八厘、 山税 米 九百九拾八圓八錢八分五厘、 野税 米 四斗壹升、 貳円四拾、 溜池地稅 米 三升、 此金 国稅 金 千八百八拾七、 府稅 金 六百三拾四圓八厘、 溜池地稅 拾五錢六厘、 国稅 金 千七百七拾貳錢六厘

錢〇、 總計金七万貳千七百六拾八円四拾九錢六厘六毛

「追記」 「印」 但金納明治八年十月一日ヨリ十一月十五日マテ最寄市町平均直段米壹石金五円二拾錢〇壹厘三毛四絲」

本籍 六千三百三拾三戸土族三千三百三拾三戸、 平民六千九百九拾九戸、 寄苗 九十二戸土族一戸、 平民九十一戸

本籍男 一万四千三百四十七口土族六千二百四十七口、 平民八千一百、 女 一万三千九百六十七口土族六百四十四口、 平民七千三百二十三口、 總計 二万八千三百四十四口他出寄留人、 男 二十五人、 女 十一人

寄留男 四百四十五口、 女 二百二十一口、 總計 六百六十六口

牝牛 二「百」 「追記」 〇二頭、 牝牛 八百八十頭、 總計 千〇八十二頭、 牡馬 二十七頭、 牝馬 四頭、 總計 三十一頭

日本形船 百三十五艘二百石未満荷舟一艘、 五十石未満荷舟二十六艘、 漁船六艘、 水防船百〇二艘、 人力車 七十八輛、 荷車 二十一輛、 總計 九十九輛

普賢寺山 山脈大抵普賢寺全郷ニ跨シ、 故ニ根シテ普賢寺山ト称ス、 往昔筒城山又筒城岡ト称ス、 山勢本郡ノ西部打田村・高舟村・天王寺村等三起リ、 晚延四出更ニ東北ニ向テ馳ス、 高サ約四丈三過キサレトモ（周回詳ナラス）山勢ノ波及スル所甚タ広ウシテ水取・上村・多々羅・天王寺・高船・打田・高木・南山、 出垣内・宮津・田辺諸村ニ連ナリ傍テ大和河内諸山ニ接続ス、 全山巨樹ナシ、 只矮粉雜木ヲ生ス、 溪水数条合シテ普賢寺川トナリテ木津川ニ入ル、 六國山一名六石山ト称シ又三郷山ト称ス、 直立九七百二十尺周圍九四里嶺ヨリ四分シ、 西南ハ久世郡富野・寺田二村ニ属シ、 「追記」 西ハ全郡佐古・佐山村ノ三村ニ属シ、 東南ハ本郡郷ノ口村ニ属シ山脈凡七村ニ連及ス、 山吹山 本郡井出村ニアリ、 高半腹以上樹木ヲ生セス、 頂上突凡劍ヲ植ル如シ

山吹山 本郡井出村ニアリ、 高半腹以上樹木ヲ生セス、 頂上突凡劍ヲ植ル如シ

山吹山 本郡井出村ニアリ、 高半腹以上樹木ヲ生セス、 頂上突凡劍ヲ植ル如シ

山吹山 本郡井出村ニアリ、 高半腹以上樹木ヲ生セス、 頂上突凡劍ヲ植ル如シ

山吹山 本郡井出村ニアリ、 高半腹以上樹木ヲ生セス、 頂上突凡劍ヲ植ル如シ

山吹山 本郡井出村ニアリ、 高半腹以上樹木ヲ生セス、 頂上突凡劍ヲ植ル如シ

山吹山 本郡井出村ニアリ、 高半腹以上樹木ヲ生セス、 頂上突凡劍ヲ植ル如シ

山吹山 本郡井出村ニアリ、 高半腹以上樹木ヲ生セス、 頂上突凡劍ヲ植ル如シ

山吹山 本郡井出村ニアリ、 高半腹以上樹木ヲ生セス、 頂上突凡劍ヲ植ル如シ

山吹山 本郡井出村ニアリ、 高半腹以上樹木ヲ生セス、 頂上突凡劍ヲ植ル如シ

山吹山 本郡井出村ニアリ、 高半腹以上樹木ヲ生セス、 頂上突凡劍ヲ植ル如シ

山吹山 本郡井出村ニアリ、 高半腹以上樹木ヲ生セス、 頂上突凡劍ヲ植ル如シ

山吹山 本郡井出村ニアリ、 高半腹以上樹木ヲ生セス、 頂上突凡劍ヲ植ル如シ

山吹山 本郡井出村ニアリ、 高半腹以上樹木ヲ生セス、 頂上突凡劍ヲ植ル如シ

山吹山 本郡井出村ニアリ、 高半腹以上樹木ヲ生セス、 頂上突凡劍ヲ植ル如シ

山吹山 本郡井出村ニアリ、 高半腹以上樹木ヲ生セス、 頂上突凡劍ヲ植ル如シ

山吹山 本郡井出村ニアリ、 高半腹以上樹木ヲ生セス、 頂上突凡劍ヲ植ル如シ

山吹山 本郡井出村ニアリ、 高半腹以上樹木ヲ生セス、 頂上突凡劍ヲ植ル如シ

山吹山 本郡井出村ニアリ、 高半腹以上樹木ヲ生セス、 頂上突凡劍ヲ植ル如シ

山吹山 本郡井出村ニアリ、 高半腹以上樹木ヲ生セス、 頂上突凡劍ヲ植ル如シ

山吹山 本郡井出村ニアリ、 高半腹以上樹木ヲ生セス、 頂上突凡劍ヲ植ル如シ

山吹山 本郡井出村ニアリ、 高半腹以上樹木ヲ生セス、 頂上突凡劍ヲ植ル如シ

出村界二及ヒ、西流シテ水主村ニ至テ、久世郡界ニ入り、野尻村ニ至リ、再ヒ本郡ニ入り、其間兩郡ノ泉溪流ヲ容レ、又西北流シテ八幡莊ニ至リテ淀川ニ流ス、本川ノ灌溉及ヒ舟筏ノ運 淀川 一等川ニ屬ス宇治川・加茂川・桂川自他諸細流ヲ合セ行宇治川ト相伯仲ス、西南流シテ八幡莊ニ至リ、木津川ト合同シ、又西南流シテ河内國交野郡葛葉、新川 村界ニ入り、東境ヨリ西境ニ至ルマテ、總テ乙訓郡ト中央ヲ以テ経界トナス、京坂街道一等路ニ屬ス、八幡莊ノ北木津川ニ設ク、木津・淀兩川會頭ヨリ上流五渡 町ニアリ、中二百二十間深サ四尺許、明治十三年一月新タニ橋ヲ架シ渡舟ヲ廢シ

道路

大和街道 一等道路ニ屬ス、一ニ奈良街道ト称ス、久世郡界ヨリ本郡ニ入り東北方奈島・市辺・多賀三村ヲ経井出村ノ内玉水駅ヲ貫キ右ニ折レ堤上ニ由リ相樂郡綺田村ニ達ス、同駅ヨリ南綺田村ニ至ル、二十一町五十間綺田村ヨリ相樂郡木津駅ニ至ル一里十一町四十一間、合計一里三十三町三十一間又久世郡長池駅ニ至ル一里十町、大坂街道 二等道路ニ屬ス、久世郡淀ヨリ本郡ニ入り、東北ニ由リ木津川ヲ渡リ、八幡莊ニ至ル、此間ヲ御幸道ト云、夫ヨリ堤上ヲ西ニ向テ馳セ橋本中央ニ至リ屈曲シテ西方河内國交野郡楠葉村ニ達ス、奈良街道 三等道路ニ屬ス、大坂街道ノ支道ナリ、八幡莊御幸道津頭ヨリ二条トナリ西ニ向フモノヲ大坂街道トシ、南ニ向フ者即是ナリ、夫ヨリ東ニ出テ川口村ヲ過キ堤上ニ由リ下奈良・上奈良兩村ヲ経久世郡上津屋村ヲ貫キ本郡野尻・岩田・大住・薪村・田辺・興戸・高木・出垣内・宮津ノ諸村ヲ経テ相樂郡菱田村ニ達ス、社七十座 官幣大社一座、郷社三座、村社四十一座、無格社二十六座、百五十四字 真宗十七字、淨土宗九十八、庵十八字 淨土宗十三字、真言宗十六字、日蓮宗三字時宗一字

学校

人民共立小学校 八幡莊・美豆村・大住村・田辺村・水取村・打田村・山本村・上奈良 村ニアリ 総十四所

郵便局

八幡莊・田辺村・郷ノ口村・井出村ノ内玉水ニアリ、「朱書」郵便取扱所 井出村ニアリ

物産

茶 郷ノ口禪定寺・立川・岩山諸村ニ於テ製出スル者ヲ最良トナス、美濃山、新開村等之ニ次ク全部二年間産出高九三十一万斤、二百目ヲ一斤トナス、岩田村ニ生スル者佳ナリ大住・野尻・内里・戸津、薩摩芋 岩田村・川口村ニ産上・下奈良・川口諸村之ニ次ク全部九十八千貫目、美濃山新開之ニ次ク全、筍 美濃山新開ニ産スル者佳ナリ、内里 井出・禪定寺、郡凡二十四万貫目、柳実 井出・禪定寺、ルモノ佳ナリ、薪・南山・出垣内・市辺・立川・奥山田等之ニ次ク全部凡一万七千貫目

民業

郡ノ東南西ノ方多クハ山林ニ屬ス、東ハ郷ノ口以東ノ各村、西南ハ高船・打田男ノ地皆耕耘及ヒ採樵ヲ業トシ兼テ製茶ヲ力ム、其功力大抵相半ス、中央ヨリ北ニ赴クニ随ヒ田野辟ケ物産 女 郷ノ口以東ノ地ハ農ヲカメテ併テ製茶ヲ事トス、高繁植人民専ラ農事ニ服ス 女 船・打田ノ地方毛略相似タリ、其功業男子ニ同シ、中

人物

央以北ハ専ラ農事ヲカムト雖トモ、土地平坦ニシテ耕耘勞セス、故ヲ以テ風俗稍靡ナリ、又郡ノ西端八幡一莊ノ如キハ京都市街ニ密通シ且多クハ市廓ニ座シテ生計ヲ營スレハ其風俗氣質自カラハ野ノ人民ト同シカラサル所アリ、水主直ノ 後、出雲臣 天德日命子天、高井造 出自高麗國王鄭牟、良多 出自御間名國王爾利文年王(以、小侍從紀氏 石清水別当光清ノ女近衛帝良公 上山城志氏族ノ部ヨリ抄出ス)、志水龜女 男山ノ社士志水加賀守ノ鐘ヲ聞クノ歌ヲ詠セシヲ以テ待宵ノ侍從ト、林楚左衛門・谷村民部・小寺喜六、テ世ノ稱ス所トナル、徳川家康、谷村市之進・谷村右兵衛・富森七右衛門・山田左市・小川玄蓄・溝口郡司 右九人ハ男山ノ社士ナリ、本莊ハ巨流ニ浜スル地ニシテ古ヨリ水業ヲ失ヒ往々離散セントス、李左衛門等之ヲ座視スルニ忍ヒス相共ニ謀リ悉心尽力凡二十年、終ニ幕府ニ請ヒ其許司ヲ得テ新タニ二川ヲ鑿テ澁澤衝突ノ患ナカラシム、是ヨリ水害全ク絶チ人民安堵シ今ニ、松花堂 男山ノ社僧トシテ滝本坊昭乗ト稱ス、別ニ榎々翁ノ号アリ艸録及ヒ画ニ巧ミナリ、傍ラ国歌茶法ニ長ス

史料四 京都府地誌 宿駅誌(玉水駅)

宿駅誌

山城国綴喜郡玉水駅

井出村ノ西ニアリ、町数三箇駅カキリノ町名ナリ

疆域 南玉川ヲ帯ヒ三面本村ニ接ス

幅員 東西一町三十間南北四町、面積未タ詳ナラス、南口ヨリ北

口マテ四町中四町

里程 里程標玉川堤防下ニアリ、京都府庁へ七里十二町四十七間二

尺実測、相楽郡吐師村へ一里二十五町二十間全上 同郡笠置村へ

四里十五町二十九間五尺四寸全上

戸数 本籍百十八戸平民、寺二戸真言宗、総計百十九戸

人数 男二百六十三口平民、女二百三十八口全上、総計五百〇二口

道路 大和街道一等道路ニ属ス、北方多賀村界ヨリ来リ本駅ヲ貫キ、南方相楽郡綺田村界ニ入ル、長サ十五町二十六間中二間

史料五 京都府地誌 莊誌（八幡莊）

莊誌

山城国綴喜郡八幡庄

本莊古時久世郡二属ス類聚三代格等皆久世郡トナス、何レノ時力本郡二入ル、

貞觀二年庚午豊前国宇佐八幡宮ヲ山城国男山二勧請ス、蓋是

ヨリ八幡ノ称アリ、名跡誌曰前略、然後良基備此郷ノ静淨ヲ愛

シ住所トナサント榛荆ヲ刈払テ村邑ヲ構フ、然シテ男山參詣

ヲ運フ、爾レハ又四隣ノ民此所ニ募集テ民戸軒ヲナラヘ豊饒

ノ地トナルト相伝フ、莊内古ヨリ八郷アリ和名抄載スル宛本郡十郷ト自カラ異ナリ

金振郷志水町・神原町・馬場町・園町・今田、山路郷山路町・壇所町・森

常盤郷紺座町・田中町・家田、科手郷科手町・大谷町、之ヲ内郷ト称

ス、美豆郷美豆村・際、生津郷生津村、川口郷川口村、奈良郷下奈

属、之ヲ外郷ト称ス、此内外八郷総テ八幡莊内ト称ス、明治

三年郷名町名ヲ廢シ故ノ内郷ノ地ヲ総称シテ八幡莊トナス、

自餘ノ五村ハ郷莊ノ係属ヲ脱ス明治十四年四月一日八幡莊ノ内更ニ八幡町ヲ置ク「朱書」

東八同郡美豆村・川口村ト各畦畔ヲ以テ界シ、東南ハ下奈

良・戸津両村ト野径ヲ以テ界シ、南ハ河内国交野郡長尾村・

楠葉村ト各岡阜田圃等ヲ以テ界シ、西北ハ淀川ヲ限リ乙訓郡

大山崎村ト相對ス

幅員 東西二十町、南北二十五町、面積未タ詳ナラス

管轄沿革上古ノ事詳ナラス、貞觀二年八幡宮ヲ宇佐ヨリ遷坐以降神領

トナリ、未タ嘗テ他ノ管轄ヲ受ケスト云、社僧ノ長菊大路旧善

法寺即僧行政ノ後氏、新善法寺氏、田中氏交モ社務ヲ執リ兼テ行政官吏

タリ、之ヲヲ世襲トナス、近ク慶長五年徳川氏黒印條目ヲ授与

シ又朱印ヲ以テ庄内ノ地ヲ神官僧侶二領授ス、此高凡

六千五百八十五内外八郷、明治四年悉ク還納シル来京都府管轄二

歸ス

京都府庁ヨリ南鳥羽街道ヲ經、本莊内八幡宮鳥居前迄四里

二十八町廿四間四尺、東美豆村へ十八町余、東南戸津村へ

二十七町余、西河内国交野郡楠葉村へ二十町余、東久世郡淀

元標へ四十町余

中央二男山アリ、山勢南ニ控キ陵夷河内国交野郡二至ル、北

ハ木津川ヲ通シ、西ハ淀川ヲ帶ヒ、南方ハ歩々高ウシテ養水

ニ乏シク且運搬便ナラス、西北部ハ京阪二通シ又巨流ヲ帶ヘ

ルヲ以テ運輸極メテ便ナリ、北方木津川兩岸ノ地ハ卑湿ニシ

テ汚水常ニ淹滯ス、一莊薪炭ノ須用關乏ノ患ナシ

東部ハ肥沃、其土ハ赤黒稻梁綿麥二適ス、西南ハ丘山相属

シ、其土ハ白赤ニシテ砂礫ヲ混シ極メテ礪瘠ノ地トナス、然

トモ茶二適ス、北部ハ卑溽ニシテ潦水常ニ患ヲナシ菅葭茂生

ス

田壹町三反三、畑貳反拾、新田貳百五拾八町、新畑百五拾町、大縄田四町

式拾五歩、同拾五反四、總計四百貳拾五町貳反八畝拾五歩

本莊ノ東方際目村・美豆村ノ間ニアリ田四町六反五畝

高坊本莊ノ中央ニアリ東西、大谷高坊ノ西ニアリ東西百、科手大谷ノ北ニア

南北六、六原高坊ノ北ニアリ東西、林ノ元六原ノ北ニアリ東西四、溝落林

十間余、九十間南北百間余

元ノ東ニアリ東西七、 狐川 溝落ノ東ニアリ東西三、 皆取 狐川ノ南ニアリ東西
十間余南北三十間余、 八萩 狐川ノ東ニアリ東西百、 土井 高坊ノ東ニアリ東西五、 千東 土井ノ東
西三十間余南、 柴座 高坊ノ東ニアリ東西四、 吉野 柴座ノ東ニアリ東西五、 吉
野垣内 吉野ノ北ニアリ東西四、 山路 柴座ノ南ニアリ東西六、 壇所 山路ノ東ニ
十間余南北、 森 壇所ノ東ニアリ東西二、 北裏 森ノ北ニアリ東西八、 森垣内 壇
ノ東ニアリ東西二百、 名残 森垣内ノ南ニアリ東西、 東裏 森ノ東ニアリ東西百
間余南北八十間余、 濱 名残ノ東ニアリ東西百、 御馬所 高坊ノ東南ニアリ東西
所ノ東ニアリ東西五、 三本橋 源氏垣内ノ西南ニアリ東、 園内 三本橋ノ南ニア
百間余南北四百間余、 西嶋 園内ノ東ニアリ東西四、 東嶋 西嶋ノ東ニアリ東西四、 苗田 東
ノ東ニアリ東西三百五、 双栗 苗田ノ南ニアリ東西七、 小西 苗田ノ南ニアリ東西三
百間、 番賀 小西ノ南ニアリ東西二百、 高畑 番賀ノ東ニアリ東西二、 沓田 高畑
ノ東ニアリ東西五十、 平田 沓田ノ西ニアリ東西六、 馬場山 平田ノ西ニアリ東西
間余南北七十間余、 荒神塚 馬場山ノ北ニアリ東西、 石不動 荒神塚ノ南ニアリ東西、 神原
崎 平田ノ南ニアリ東西七、 神原 神原崎ノ西ニアリ東西四、 馬場 神原ノ北ニア
余南北二百、 三ノ甲 神原崎ノ東ニアリ東西、 五反田 三ノ甲ノ東ニアリ東西
五十間余、 柿ノ木垣内 五反田東ニアリ東西九百、 春日部 柿ノ木垣内ノ東ニアリ東
間、 中ノ町 春日部ノ東ニアリ東西二、 柳畑 中ノ町ノ東ニアリ東西三、 志水
井 神原ノ南ニアリ東西百、 岸本 志水井ノ東ニアリ東西、 山下 志水井ノ西ニア
余南北二、 大芝 山下ノ西ニアリ東西四百、 隅田口 大芝ノ南ニアリ東西三、 式
部谷 隅田口ノ西南ニアリ東西、 長沢 式部谷ノ西南ニアリ東西、 美濃ケ池 長
ノ南ニアリ東西二百五、 笹ヶ谷 長沢ノ東南ニアリ東西、 金振 笹ヶ谷ノ東ニア
十間余南北二百間余、 安居家 中ノ山ノ東ニアリ東西、 長谷
ノ南ニア、 安居家ノ南ニアリ東西二、 南山 長谷ノ南ニアリ東西二、 備前 南山ノ東南ニアリ
百間余南北百五十間余、 備前 南山ノ東南ニアリ

十間、 福録谷 備前ノ西ニアリ東西九、 柿ヶ谷 福録谷ノ西ニアリ東西百、 長
余、 神原崎ノ南ニアリ東西四、 東林 長田ノ西ニアリ東西五、 渡ル瀬 東林ノ東ニ
百間余南北二百五十間余、 軸 渡ル瀬ノ南ニアリ東西二百、 小松 東林ノ東ニアリ東西四、
二十五間余、 吉原 小松ノ南ニアリ東西四、 盛戸 吉原ノ東ニアリ東西三百五、 舞臺 盛戸ノ北
西四百間余南、 三田 長 舞臺ノ東ニアリ東西三、 廣門 東林ノ南ニアリ東西三、
植松 廣門ノ南ニアリ東西百、 女郎花 植松ノ西ニアリ東西二、 月夜田 女郎花
ノ東ニアリ東西五十、 久保田 月夜田ノ東ニアリ東西、 一ノ坪 久保田ノ東北ニアリ東
間余南北八十間余、 砂田 一ノ坪ノ南ニアリ東西、 御幸谷 久保田ノ西南ニアリ東西、 山田 御
谷ノ東ニアリ東西四、 武蔵芝 山田ノ東南ニアリ東西、 水珀 武蔵芝ノ南ニアリ
百間余南北三百間余、 松原 水珀ノ北ニアリ東西二、 平谷 高坊ノ南ニアリ東西五十、 城ノ
内 平谷ノ南ニアリ東西三、 山本 城ノ内ノ南ニアリ東西、 葛蒲池 山本ノ南ニア
南北三、 今田 葛蒲池ノ南ニアリ東西百、 山柴 柴座ノ東ニアリ東西五、 在應
寺 六原ノ東ニアリ東西三、 伏ノ木 在應寺ノ東ニアリ東西二、 牛廻シ 伏ノ木ノ
東西百間余南、 茶屋ノ前 牛廻シノ東ニアリ東西、 澤 茶屋ノ前ノ東ニアリ東西
北六十間余、 柳原 沢ノ東ニアリ東西五十、 内陣 柳原ノ東ニアリ東西二、 源野 内陣ノ東ニア
余南北二、 菰池 源野ノ東ニアリ東西二、 針ノ木 菰池ノ東ニアリ東西二、 山
百間余、 萩町 萩町畑ノ南ニアリ東西三、 塚ノ本 萩町畑ノ
伏ノ木ノ東ニアリ東西六、 志町畑 萩町畑ノ南ニアリ東西三、 塚ノ本 萩町畑ノ
ノ東ニアリ東西三十間、 焼木 塚ノ本ノ東ニアリ東西六、 松ヶ木 焼木ノ東ニアリ東
余南北百間余、 尻江 大谷ノ西ニアリ東西二百、 奥之町 尻江ノ北ニアリ東西二、 山本 尻江ノ南
西五百間余南、 米ノ尾 山本ノ南ニアリ東西、 栗ヶ谷 米ノ尾ノ西ニアリ東西
北七百間余、 北之町 栗ヶ谷ノ北ニアリ東西、 中之町 北之町ノ西ニアリ東西、 小金川 中
西ニアリ東西五十、 焼野 小金川ノ東ニアリ東西、 堂ヶ原 焼野ノ東ニアリ東西
間余南北七十間余、 愛宕山 焼野ノ南ニアリ東西、 塩釜 愛宕山ノ西ニアリ東西
余、 愛宕山 焼野ノ南ニアリ東西、 塩釜 愛宕山ノ西ニアリ東西

ニアリ東西二百四十、糸ヶ上平野山ノ北ニアリ東西、中ノ池尻平野山ノ南二
間余南北七十間余、五十間余南北二百間余、
間余南北、東原平野山ノ南ニアリ東西、向山ノ東ニアリ東西、丸尾
二十間余、東原六十間余南北二十間余、向山五十間余南北四十間余、丸尾
山、東原ノ西ニアリ東西、石ヶ谷向山ノ東ニアリ東西、濁り池ノ東ニアリ東西、
五十間余南北百間余、
間余南北、菊又濁り池ノ東南ニアリ東西、浄土ヶ原、又ノ東ニアリ東西二
八十間余、五十間余南北百五十間余、
間、足立寺、又ノ南ニアリ東西五、百反山、足立寺ノ南ニアリ東西百
余、十間余南北三十間余、

地租 米千四百〇八石〇九升、此金七、
千三百式拾三元九拾五錢五厘、
賦金口米四拾式石式斗四升三合、
國
稅 金九百拾門九、府稅 金貳百〇五元、總計 金八千六百六十
拾四錢五厘、八拾三錢六厘、總計 圓四拾五錢七厘、

本籍千〇八十四戸、土族二十四戸、社十一戸、官幣大社一座、村社一、
寺五十三戸、
宇・日蓮宗一宇・真言宗一宇・總五十三宇、
總計千四百八十八戸

男二千六百三十口、土族四十一口平民、女二千五百九十七口、土族四十
二十五口、總計五千二百二十七口

牡牛二頭、牝牛八十三頭、總計八十五頭、
牡馬三頭

日本形船五十二艘、
五十五石末
滴水防船、人力車二十三輛、荷車六輛、總計
二十九輛

男山 一名雄德山又名鳩峰ト稱ス、高サ凡七十間周回凡六十町本莊ノ西南位ニアリ、山
脈南ニ控キ丘陵ノ如クニシテ河内内國交野郡長尾村・楠葉村ニ接続ス、樹木鬱葱タ
リ、登路四條共ニ男山神祠ニ達ス、一ハ本道ト稱シテ猪鼻ヲ經テ本祠ノ南門ニ至
ル、凡八町ニシテ緩ナリ、一ハ字太子坂ヲ經テ其東門ニ至ル、凡七町最モ險ナリ
一ハ南坂ト稱シテ湯谷ヲ經テ亦南門ニ至ル、險ナリ、凡五町、一ハ狩尾坂ヲ經テ
亦南門ニ至ル、險ナリ、凡十八町溪流三条平素ハ涸ル暴雨毎ニ流水ヲ看ルノミ

木津川 一等河ニ屬ス、中二百廿間深サ一尺ヨリ五尺ニ至ル、水勢急ニシテ稍濁兩
岸堅實ノ堤防アリ、明治三年新タ二本流ヲ鑿テ今古川ノ地ヲ填ム、此ヨ
リ流勢頗ニシテ水害絶ト、本莊ノ東隣生津・川口兩村ノ中間ヲ經、西流シテ本莊民
家ノ北ニ治ヒ淀川ニ注入ス、兩村界ヨリ今流ノ所マテ凡二十町此間ヲ新川ト稱ス
舟筏汎行極、淀川 一等河ニ屬ス、中二百間深サ三尺ヨリ八尺ニ至ル、水勢緩ニシ
メテ便ナリ、
淀川 一等河ニ屬ス、中二百間深サ三尺ヨリ八尺ニ至ル、水勢緩ニシ
メテ便ナリ、
放生川 本莊ノ中央ニアリ南北二通ス、中十六間長サ十八町深
ル、其間凡三十町、
新川渡 京坂街道二屬ス、
悉ク本流ニ注入ス、下流ハ河内内國楠葉村ニ通ス山城志、
日僧徒修放生會於此故ニ名ツクトニ水無瀬川ト稱ス、
設ク、木津淀兩川會頭ヨリ上流五町ニアリ、中二百三十間深サ四尺許、橋本
渡船四艘私渡ナリ、「明治十三年一月新タ二橋ヲ架シ渡舟ヲ廢ス」(朱書)

社
男山八幡宮 官幣大社(明治四年五月官幣大社ニ列セラル)社地ノ西ニ至ル、
功皇后姫大神ヲ祭ル、(市寸比賣命・多理比賣命・田寸津比賣命ノ三神ヲ姫大神ト為
ス)貞觀二年豊前國宇佐ヨリ此地ニ勧請ス、(元年山崎マテ遷座ス大和國大安寺ノ僧
行教奏シテ勧請スル所ナリ)社地老樹竹「挿入」林多シ本社ノ東一町許ノ所ニ
小泉アリ、石清水ト稱ス、石清水八幡ノ稱ノ由テ出ル所ナリ、鎮座以來神位領行ノ
典ナシ折雨奉幣等ノ事ハ三代実録等ニ詳ナリ、又放生大会ハ往昔ヨリ官祭ニ屬スル
今官祭八月十五日私祭九月十五日ナリ古時臨時祭ト稱スル者ハ天慶中ヨリ行ナレ
固ヨリ盛典ナルモ明治三年ニ至リ廢セラレ、又境内旧ト仏堂神祠ヲ祭典モ亦混淆
セシモ維新ノ際尽ク改正廢毀セラレ、今猶存スル者ハ庵主別當細橋太神宮拜所景清
塚御供所經藏文庫御輿部屋等アリ、又御旅所ト稱スル者元ノ堂廡廻棧アリシモ明治
戊辰ノ歲兵燹ニ罹リ今廢シテ官地トナル、現今損社ニ水若宮・若宮・若宮殿・住吉
社・武内社・石清水社・高良社・末社ニ氣比社・龍田社・貴船社・一童社、
生・田社・長田社・廣田社・水分社・稻荷社・三女神社アリ、又境外損社ニ
符尾社アリ、(本社ノ事續ハ管轄沿革及ヒ古蹟ノ條ト參考スヘシ)(朱書)

道路

堤塘

陵墓

社

渡 大坂街道二屬シ木津川「淀川」ノ源ナランカ「符箋」ニ設ク、本莊ヨ、
渡リ乙訓郡大山崎村ニ通ス、中二百間余深サ四尺、渡舟二艘私渡ナリ、
庄内往還ニ屬ス、長サ十二間中三間土造ナ、
飼屋橋 放生川ノ上流ニアリ、土造ニ
リ、放生川ニ架ス、深サ二尺許、以下同シ、
通行ノ為、石橋 庄内ノ往還ニ屬ス、石造ナリ、長、
二架設ス、石橋サ十一間中八尺、放生川ニ架ス

京坂街道 三等道路ニ屬ス、本莊ノ西界葛葉村ヨリ東ニ通シ新川渡頭ヨリ北折、高
野街道 三等道路ニ屬ス、本莊ノ北界木津新川頭ニ起リ本莊ノ中央ヲ貫キ委、
野街道 三等道路ニ屬ス、本莊ノ北界木津新川頭ニ起リ本莊ノ中央ヲ貫キ委、
良村街道 三等道路ニ屬ス、高野街道ヨリ東折シ、
北堤 淀川ニ治ヒ本莊ノ北ニアリ、東ハ美豆村界ヨリ西葛葉村界ニ至、
新堤 南北兩側ニアリ、北岸ハ東生津村界ヨリ淀川合流マテ、長凡十一町馬路三間數
兩側共ニ蒲柳ヲ植ウ、水門一所水
量杭長一丈八尺、修繕官ニ屬ス

僧行教墓 本莊ノ西ニアリ、大和國大安寺別當行教ノ墓ナリ、貞觀中行教奏シテ
僧行教墓 本莊ノ西ニアリ、大和國大安寺別當行教ノ墓ナリ、貞觀中行教奏シテ
僧行教墓 本莊ノ西ニアリ、大和國大安寺別當行教ノ墓ナリ、貞觀中行教奏シテ
僧行教墓 本莊ノ西ニアリ、大和國大安寺別當行教ノ墓ナリ、貞觀中行教奏シテ

大和國大安寺別當行教ノ墓ナリ、貞觀中行教奏シテ
僧行教墓 本莊ノ西ニアリ、大和國大安寺別當行教ノ墓ナリ、貞觀中行教奏シテ
僧行教墓 本莊ノ西ニアリ、大和國大安寺別當行教ノ墓ナリ、貞觀中行教奏シテ

大和國大安寺別當行教ノ墓ナリ、貞觀中行教奏シテ
僧行教墓 本莊ノ西ニアリ、大和國大安寺別當行教ノ墓ナリ、貞觀中行教奏シテ
僧行教墓 本莊ノ西ニアリ、大和國大安寺別當行教ノ墓ナリ、貞觀中行教奏シテ

大和國大安寺別當行教ノ墓ナリ、貞觀中行教奏シテ
僧行教墓 本莊ノ西ニアリ、大和國大安寺別當行教ノ墓ナリ、貞觀中行教奏シテ
僧行教墓 本莊ノ西ニアリ、大和國大安寺別當行教ノ墓ナリ、貞觀中行教奏シテ

大和國大安寺別當行教ノ墓ナリ、貞觀中行教奏シテ
僧行教墓 本莊ノ西ニアリ、大和國大安寺別當行教ノ墓ナリ、貞觀中行教奏シテ
僧行教墓 本莊ノ西ニアリ、大和國大安寺別當行教ノ墓ナリ、貞觀中行教奏シテ

大和國大安寺別當行教ノ墓ナリ、貞觀中行教奏シテ
僧行教墓 本莊ノ西ニアリ、大和國大安寺別當行教ノ墓ナリ、貞觀中行教奏シテ
僧行教墓 本莊ノ西ニアリ、大和國大安寺別當行教ノ墓ナリ、貞觀中行教奏シテ

大和國大安寺別當行教ノ墓ナリ、貞觀中行教奏シテ
僧行教墓 本莊ノ西ニアリ、大和國大安寺別當行教ノ墓ナリ、貞觀中行教奏シテ
僧行教墓 本莊ノ西ニアリ、大和國大安寺別當行教ノ墓ナリ、貞觀中行教奏シテ

大和國大安寺別當行教ノ墓ナリ、貞觀中行教奏シテ
僧行教墓 本莊ノ西ニアリ、大和國大安寺別當行教ノ墓ナリ、貞觀中行教奏シテ
僧行教墓 本莊ノ西ニアリ、大和國大安寺別當行教ノ墓ナリ、貞觀中行教奏シテ

大和國大安寺別當行教ノ墓ナリ、貞觀中行教奏シテ
僧行教墓 本莊ノ西ニアリ、大和國大安寺別當行教ノ墓ナリ、貞觀中行教奏シテ
僧行教墓 本莊ノ西ニアリ、大和國大安寺別當行教ノ墓ナリ、貞觀中行教奏シテ

寺

社村社々地東西十間南北五間五歩面積六十五坪本莊ノ東南ニ、徳岡社無格社、社アリ、祭神三坐神名詳ナラス、祭日二月十六日八月廿六日、徳岡社無格社、南北二間面積六坪莊ノ西ニアリ、天満宮社無格社、東西六間南北四間面積祭神詳ナラス、祭日二月初午、廿四坪莊ノ南ニアリ、菅道真ヲ祭ル祭日二、天満宮社無格社、東西三間南北五間面積十五坪莊、塞神社無格社、東西四間南北五間面積二十坪、祭神菅、瘡神社無格社、東西三間南北一間大神諏訪大神ヲ祭ル、祭日六月二十六日、五歩面積四坪五合莊ノ東北ニアリ、祭日二、猿田彦社無格社、東西廿七間五歩南北十一間五歩面積三百七月初午ヲ用フ、十八坪莊ノ西南ニアリ、猿田彦神鉦女神天照大神ヲ祭ル、祭日十、稻荷社無格社、東西十三間五歩南北十三間一歩面積百五、一月十六日、相植社無格社、東西二間社坪莊ノ西南ニアリ、祭神和氣清磨祭日三月十九日、南北二間面積四坪莊ノ西北ニアリ、祭神豊受大神祭日二月初午

寺 東西一十間南北十二間面積六百四十八坪除地、臨濟宗妙、法園寺 東西十五間面積六百廿四坪除地、真言宗南都招提、極楽寺 東西六間南北九間面積七十五坪租寺末庄ノ東ニアリ、元永中僧中道開基、真宗本願寺末、庄ノ東ニアリ、天文七年僧、西光寺末、東西廿間南北十一間面積二百四坪租地、真宗本願寺ノ、正智誓開基、西光寺末、庄東ニアリ、寛文二年十月創立、開基僧詳ナラス、正満寺 東西八間南北十間面積四十二坪租地、本山上、本祥寺 東西十間南北十間租地、日蓮宗本満寺末、庄ノ西ニアリ、明、常福寺 東西七間南北六間面積三十六坪治元年一月兵燹ニ罹リ開基年月詳ナラス、浄土宗正福寺末、庄ノ西ニアリ、元禄、華嚴寺 東西十五間南北十間面積百三十五坪租地、曹洞宗、中僧周山開基、華嚴寺 興聖寺末、庄ノ西ニアリ、享保三年創立僧椽峯開基、蔵院 東西十一間南北五間面積四十五坪租地、浄土宗、明願寺 東西十間南北六間面積西遊寺末、庄ノ西ニアリ、創建年月詳ナラス、積五十二坪租地、真宗本願寺ノ末、庄ノ南ニアリ、一春庵 東西十五間南北十八間面積三百三十九坪租地、リ、天正十一年三月創立、浄土宗西遊寺ノ末、庄ノ南ニアリ創立年月詳ナラ、単傳庵 東西二十間南北二十五間面積百八十八坪租地、臨濟、巢林庵 東西南北三十間面積三百六十六坪租地、臨濟宗妙心寺、良福庵 東西十二間南北十四間面積ノ末、庄ノ南ニアリ、僧快翁開基年月詳ナラス、百九十九坪租地、浄土宗正法寺ノ末僧良運開、青林庵 東西七間南北九間面積二百三十三坪租地、浄土宗正法音庵 東西十三間南北九間面積百四十四坪租地、浄土宗念、宝光庵 東西十一間南北祿五年僧、永祿二年僧善文開基、福壽庵 東西八間南北十五間面積百三十五坪租地ニアリ、永祿二年僧善文開基、浄土宗正法寺ノ末、庄ノ南ニアリ、元立山開基、常昌庵 東西八間南北十間面積九十八坪租地、曹洞宗、指月庵 東西南北十三間面積百五十三坪租地、曹洞宗河内国久、宝壽庵 東西十六間南北七間面積親恩寺ノ末、庄ノ南ニアリ、寛政四年僧千輪開基、寶壽庵 東西十六間南北七間面積宗正法寺ノ末、庄ノ南ニアリ、円通庵 東西十二間南北十七間面積百一十一坪除地、リ、僧淨春開基年月詳ナラス、浄土宗正法寺ノ末、庄ノ南ニアリ、天文周音開基、昌玉庵 東西十三間南北十二間面積四百六十五坪除地、浄土宗法然院徴中、水月庵 東西九間南北十間面積二百七十三坪租地、臨濟宗、西光庵 東西六興ス、妙心寺ノ末、庄ノ南ニアリ、天保五年尼義哲開基、西光庵 東西六十三間面積二百一十七坪租地、浄土宗西遊、宝青庵 東西二十二間南北十四間面積寺末、庄ノ南ニアリ、天正十年僧道坊開基、百六十二坪租地、浄土宗西遊寺ノ末、庄ノ南ニアリ、永祿五年僧宗興開基

ノ居ル所ナリ、極楽寺趾男山ノ北麓御旅所、大乘院趾男山ノ麓ニアリ、寛

維新ノ時廢ス、如法経塔址男山ノ西ニアリ、今二巨石ヲ存ス、里人夫婦石ト称

田トナル、ノ西如法経塔ノ上、足立寺址男山ノ西南ニアリ、相伝フ和氣清麿ノ創、

二陣ヲ取ルト是ナリ、射園設スル所ト今尚一小祠アリ、清麿ヲ祭ル、

寺趾木津新川ノ北堤ニアリ、今其地ノ字ニ存ス、太平記ニ所謂山名左衛門佐、

中坊址本荘内ニアリ、太平記ニ所謂正平七年閏二月十九日八幡、

渡り洞ヶ峠ニ陣ヲ取ントス、是者河内東条ノ通路ヲ塞テ兵糧ニテ攻ン為ナリト、又天

正十年六月豊臣秀吉明智光秀ト

山崎ニ戦ヒ筒井順慶洞ヶ峠ニ陣ス

五等郵便局本荘ノ西方字

茶壹万五、綿三千、甘薯六万

男農ヲ業トスル者五百余戸、女製茶ヲ業トスル者三百人、養蚕ヲ業ト

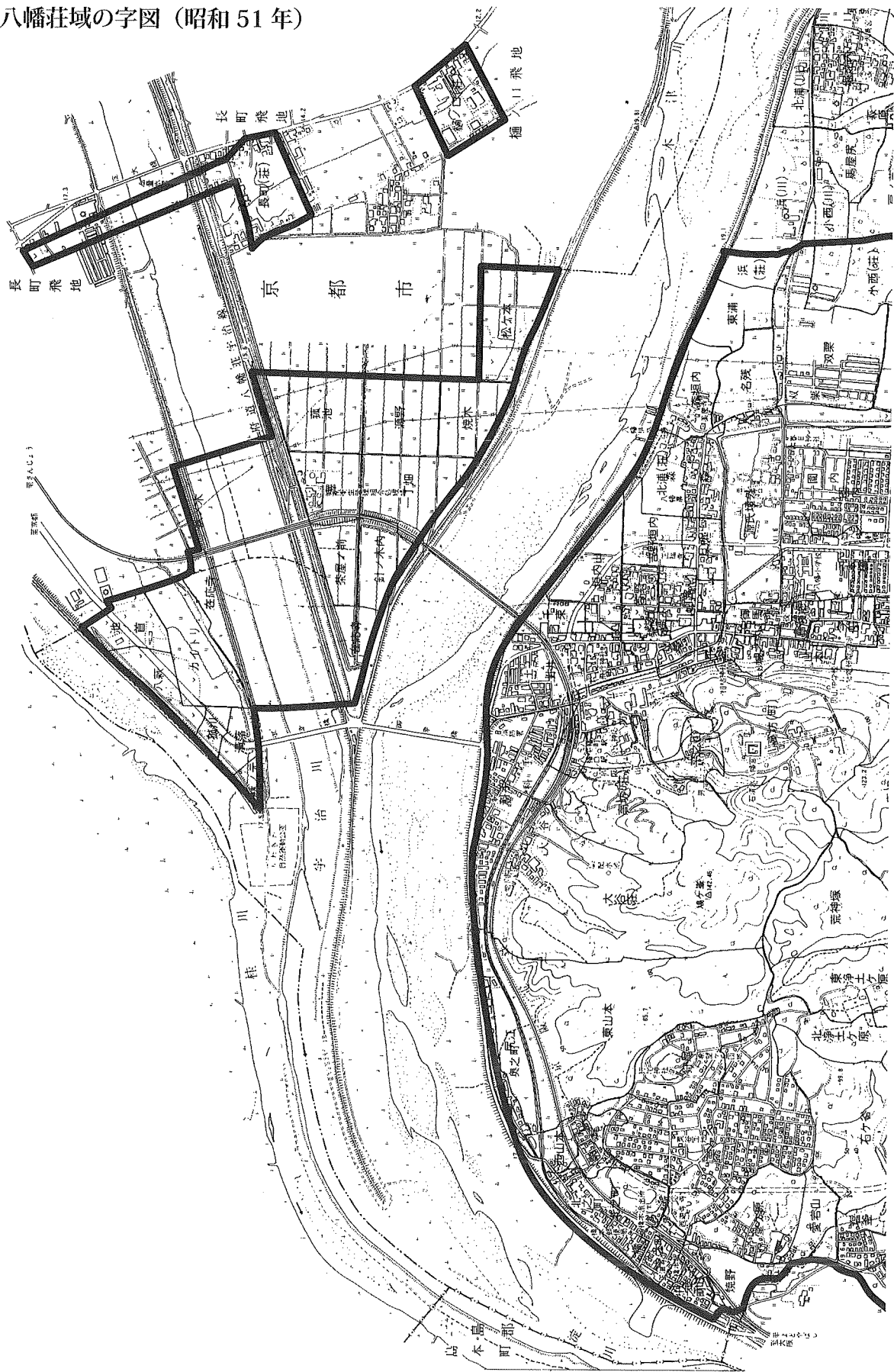
民業商業五百余戸、漁業三戸、スル者五十余人、余ハ皆夫業ニ従フ

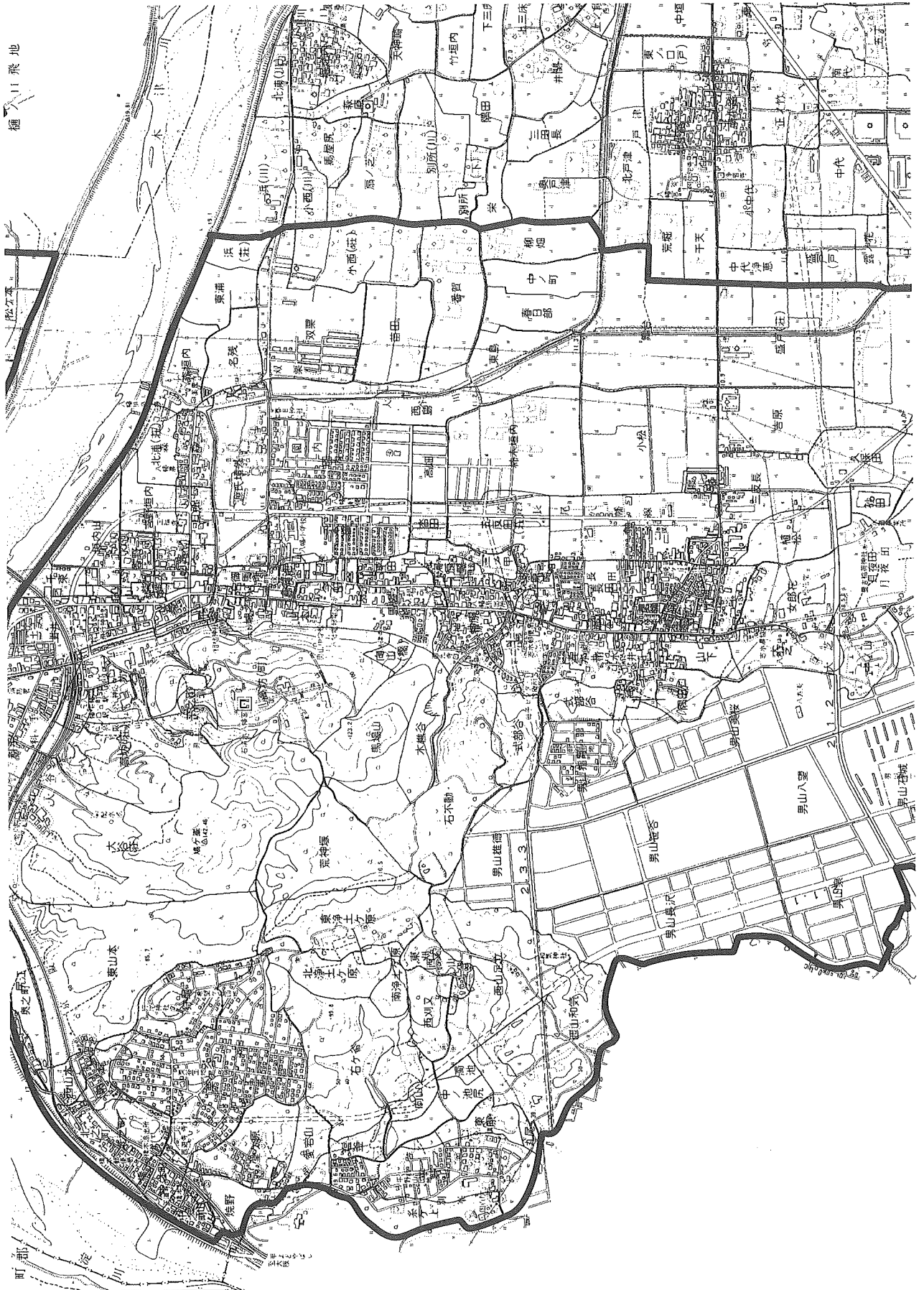
郵便局

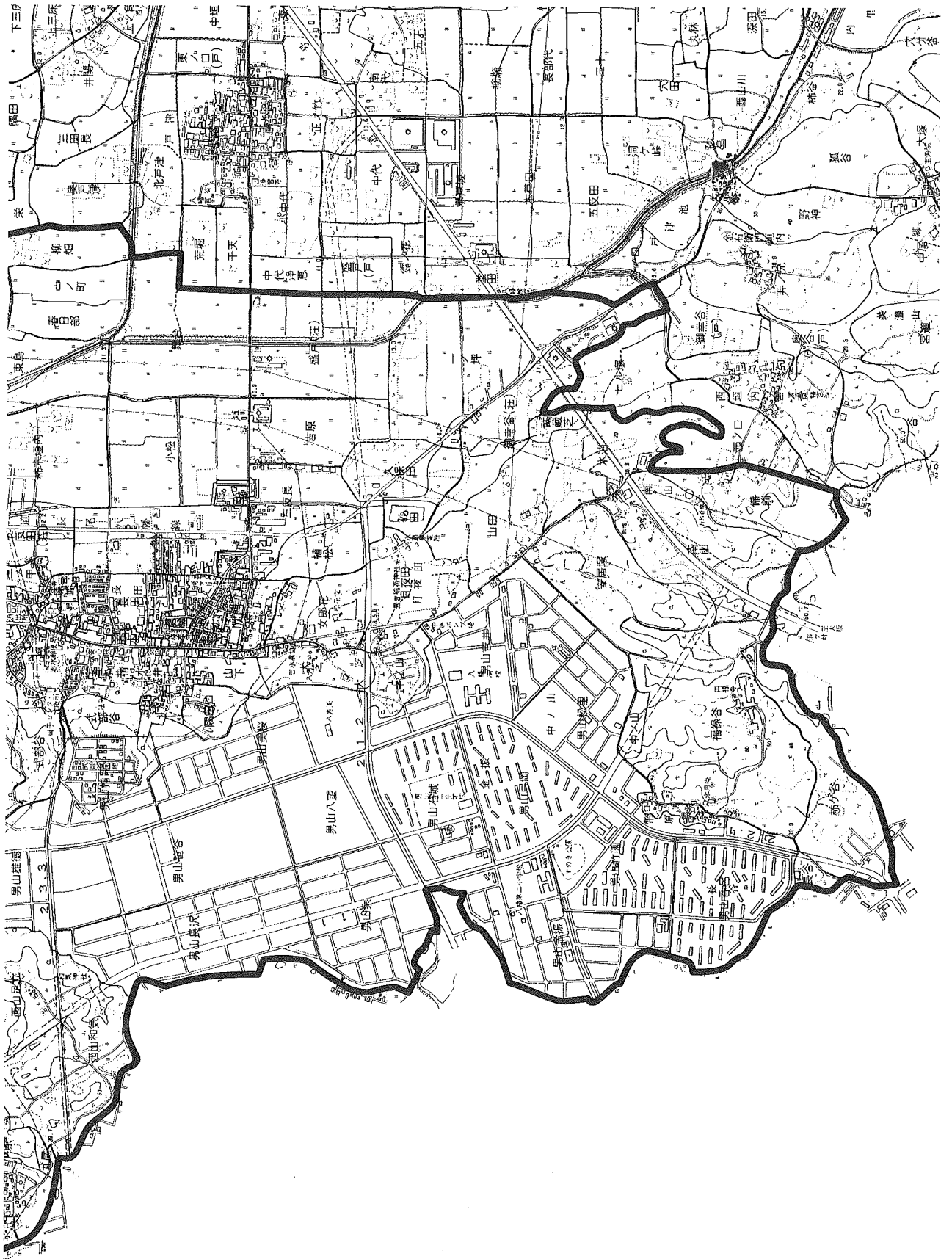
物産

民業

八幡荘域の字図 (昭和 51 年)







史料六 京都府地誌 村誌(美豆村)

村誌

山城国綴喜郡美豆村

事ハ八幡荘二同シ

境域

東ハ久世郡淀二接シ、西ハ本郡八幡庄ト畦畔ヲ以テ界シ、南ハ際目村ト亦田ヲ以テ界シ、北ハ乙訓郡下植野村ト淀川ヲ以テ界ス、

幅負

東西八町四十間、南北七町二十間、面積未夕詳ナラス

里程

京都府庁ヨリ南方四里余、西南八幡荘へ十五町、南際目村へ七里、南北久世郡淀新町へ二町

地勢

東ハ木津古川ノ一帯ヲ限リ西南田ニ接シ北方畑ニ属ス、土地卑湿ナレトモ反テ食水ニ乏シ薪炭欠乏ナルモ運輸甚夕便ナリ

地味

税地

全地砂礫或ハ泥淤ニシテ地質尤モ悪シ
田 式拾六町三、畑 壹町壹反式、大繩田 五町六反、大繩畑 拾四町五反三、反四畝歩、畑 畝拾八歩、大繩畑 畝式拾七歩、
總計 四拾七町六反 五畝拾五歩

字地

古川 本村ノ東ニアリ、東西一町、四十九間南北七町四十七間、
金町 村ノ西ニアリ、東西五町、十四ニアリ、東西一町二十二、
寅垣外 十四ノ北ニアリ、東西四、七反畑十四ノ西ニアリ、
間南北四町十三間、
大乗木 七反畝ノ西ニアリ、東、
左尾 大乗木ノ北ニアリ、東西七町、
南北四町、
西一町南北三町四間、
榊ノ尻 村ノ北ニアリ、東西三町、
功戸 榊ノ尻ノ北ニアリ、東西、
安治畑 功戸ノ北ニアリ、
延保畑 安治畑ノ西ニアリ、
東西二、
田ノ岸 安治畑ノ西ニアリ、
東西五十八、
正保 田ノ岸ノ西ニアリ、
東西一、
安寺 榊ノ尻ノ西ニアリ、
間南北一町十一間、
正保 町十八間南北一町十一間、
安寺 榊ノ尻ノ西ニアリ、
間南北一町十一間、
北二

貢租

地租 米百式拾壹石六斗式升九合、賦金 口米三十六斗四升九合、国税 金此金六百三拾貳圓六拾三錢四厘、
四五拾、府税 金六拾壹圓、總計 金七百四拾圓五錢、
九拾五錢、
總計 〇拾壹錢四厘

戸数

本籍九十五戸、
民、社一戸、
寺三戸、
淨土宗、
總計九十八戸

人数

男二百五十九口、
民、女二百三十三口、
上、
同、
總計四百九十二口

舟車

日本形船七艘、
式百石未滿荷船一艘、
荷車四輛、
淀川 一等河二属ス、久世郡新町界ヨリ西南八幡庄界迄六町二十間中二、
間深サ五尺ヨリ一丈二至ル、水勢急ニシテ清堤防アリ極メテ堅美、
京阪街道 一等道路ニ属ス、
村西八幡界ヨリ、
里道 南際目村ニ通ス、
北堤 淀川ニ沿ヒ本村ノ西ニアリ、八幡庄界ヨリ東本村字榊ノ、
尻迄長八町三十六間八歩馬踏三間敷十八間修繕官ニ属ス、
新堤 本村ヨリ久世、
踏二間堤敷十一間、
長百八十間余、
馬

堤塘

涼森神社 村社 東西十間九歩南北五十七間九歩面積八百十二坪、
祭神 白髮大明神、
祭日 十月二十三日、
西岸寺 東西十間余南北十二間余、
淨土宗、
円通寺 東西八間南北十間余、
淨土宗、
知恩院末、
宝曆十三年創設、
開基ノ僧、
詳ナラス

学校

人民共立小学校一所、
本村ノ南ニアリ、
生徒 男三十七人、
女二十四人

村会所

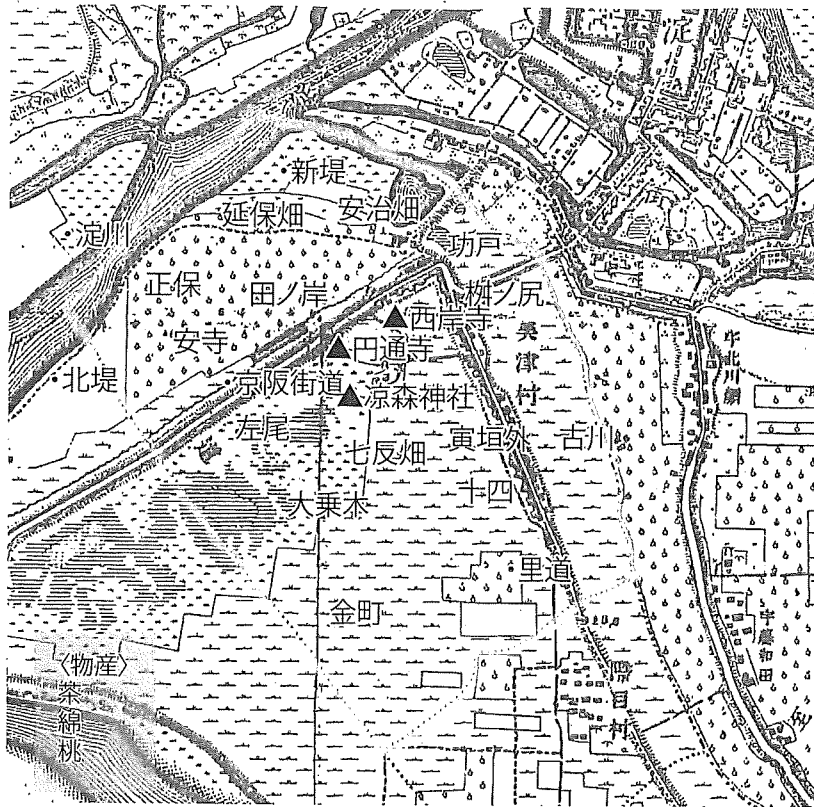
学校内ニ、
仮設ス

物産

茶 千五、
綿 六百、
桃 四百、
百斤、
目、
駄

民業

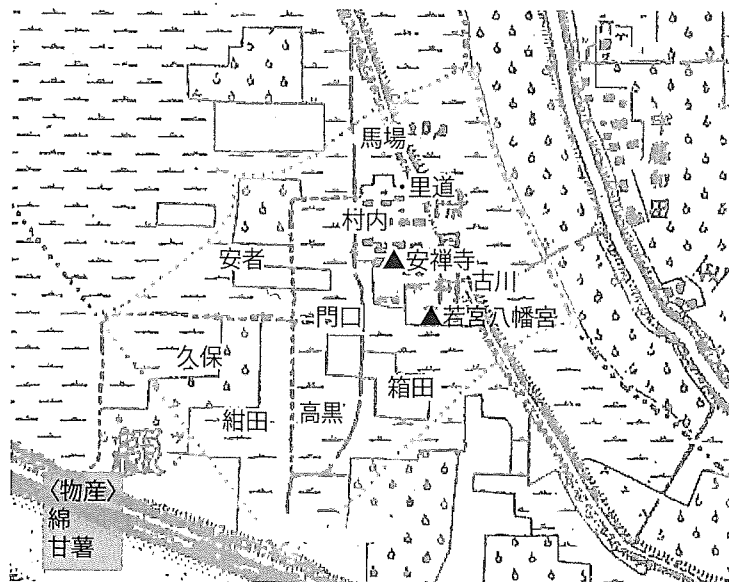
男 農ヲ業トスル、
女 農ヲ業トスル者、
百三十八人、
商業百人余



美豆村

- ▲ 寺・社・名所・陵墓
- 無印 字
- ・ 川・山・堤・道路

注：田ノ岸・左尾・大乗木・七反畑・寅垣外・安寺の位置は、
1956年「久世郡淀町美豆土地改良区国有地編入図」
(京都府庁文書昭和31-23)により確認



際目村

- ▲ 寺・社・名所・陵墓
- 無印 字
- ・ 川・山・堤・道路

注：久保・紺田・高黒の位置は、1915年「町村区域名称」
(京都府庁文書大正4-48-1)により確認

史料七 京都府地誌 村誌(際目村)

村誌

山城国綴喜郡際目村

事ハ八幡莊二同シ

疆域

東ハ久世郡御牧村、西ハ本郡八幡莊、南ハ生津村、北ハ美豆村ト皆水田ヲ以テ経界ヲナス

幅員

東西七町五十間南北五町五十間、面積未タ詳ナラス

里程

京都府庁ヨリ南方四里十六町西南八幡莊へ十八町余、東久世郡御牧村へ二町余、南本郡生津村へ六町余、北美津村へ七町余

余

地勢

東ハ木津古川ノ砂礫ニ対シ用水頗ル乏シ、西北ハ卑下ニシテ自ラ湫沮ヲナス、南方ハ灌溉便ニシテ食水モ亦足ル薪材少ナク運輸便ナラス

土砂混合シテ地質佳良ナリ

地味

田 貳拾壹町五、畑 四町七反、
反 二七歩、畝 拾貳歩、
総計 貳拾六町貳反 貳拾九歩

税地

村内 本村内ニアリ、東西一、箱田 村ノ南ニアリ、東西、門口 村ノ西ニアリ、
町四十九間南北二町、二町南北一町五十間、東西二町南北二町、
馬場 村ノ北ニアリ、高黒 門口ノ西ニアリ、高黒ノ西ニアリ、東西、
久保 高黒ノ北ニアリ、東西、古川 村ノ東ニアリ、東西一、安者 久保ノ北ニアリ、
町三十間南北二町十間、町五十間南北三町十間、東西三町

二十間

南北二町

貢租

地租 米百貳拾七石四升三合、此、賦金 口米三石八斗壹升壹合、
金六百八拾四七拾九錢四厘、此、金九百八拾貳錢貳厘、
府税 金七拾五
總計 金六百八拾壹圓

戸数 本籍二十七戸^平、社二戸^村、寺二戸^宗、總計二十九戸

人口 男七十五口^平、女六十一口^上、總計百三十六口

牛馬 牝牛七頭

舟車 日本形船二艘^{五拾石末}、
滿水防船

道路 里道^{北美津村ヨリ南生津村ニ}、
通入、其間五町五十三間

社 若宮八幡宮^{無格社、東西二十七間南北三十間面積五百五十八坪}、
安禪寺^{祭神仁德天皇、祭日九月十一日}、
濟宗東福寺^{末、僧廣智開基、年月詳ナラス}

寺 綿^{五百八、}甘薯^{九百五}、
拾貫目、拾貫目

物産 男女^{皆農ヲ業}トナス

史料八 京都府地誌 村誌(生津村)

村誌

山城国綴喜郡生津村

事ハ八幡莊ニ同シ

疆域 東ハ久世郡下津谷村ニ至リ、南ハ木津川ニ至リ、西ハ際目

村、北ハ久世郡御牧村ニ接シ、皆田畔ヲ以テ界トナス

幅員 東西十町余南北八町余、面積未タ詳ナラス

管轄沿革渾テ八幡ニ同シ

里程 京都府庁ヨリ南方五里十五町、西八幡庄マテ十五町、南川口

村ハ五町、北際目村ハ六町、東久世郡御牧村ハ六町

地勢 南木津川ヲ帶ヒ東北ハ平垣ニシテ際目村御牧村ニ接ス、西面

ハ卑濇ニシテ悪水淹滞ス、食水及ヒ薪炭ニ乏シ、運輸稍便ナリ

地味 沙石相交リ稲麦ヲ植ルニ適ス

税地 田 八町六反、畑 拾四町九反、
式拾四歩、式拾四歩、式拾四歩 総計 貳拾三町五反三畝六歩

字地 天神馬場 本村ノ東ニアリ、東西三町六間南北二町四間 一町道 村ノ北ニアリ、東西三町六間南北二町三十一間 天神崎 馬場

ノ東ニアリ、東西一町 段ノ上 一町道ノ乾位ニアリ、東西、高畑 天神崎ノ西三十間南北二町二十三間 六町一間南北二町四十二間 高畑ニアリ、東西三町三十六間 樋ノ尻 段ノ上ノ、東西二町三十一間、宇治道 高畑ノ西ニア南北三町八間 北ニアリ、間南北二町一間 宇治道 高畑ノ西ニア間南北三町二間

貢租 地租 米 三拾三石五斗壹升五合、此、賦金 口米壹石〇〇五合、此、府税 金壹兩金百七拾四兩三拾二錢九厘

五、
 錢 總計 金百八拾四〇九拾錢〇六厘

戸数 本籍 三十三戸 民、社 一戸 村、寺 一戸 淨土、總計 三十五戸

人口 男七十八口^平、女七十一口^同、總計百四十九口

牛馬 牝牛五頭

舟車 日本形船二艘^{五拾石末}
滿防水船

川 木津川 一、等河ニ屬ス、深サ三尺ニ過キス、兩岸堤坊ヲ設ク、長サ十六町十四間中、西八幡庄界ヨリ東久世郡下津一屋^{一所}ニ挿入、村ニ至ル、本流八元本村ノ東ヲ流ル、明治三年今ノ地ニ交換ス、流勢緩ナリ

道路 里道 八幡莊界ヨリ来リ木津川津頭ニ至ル、長サ十一町三十五間中三間

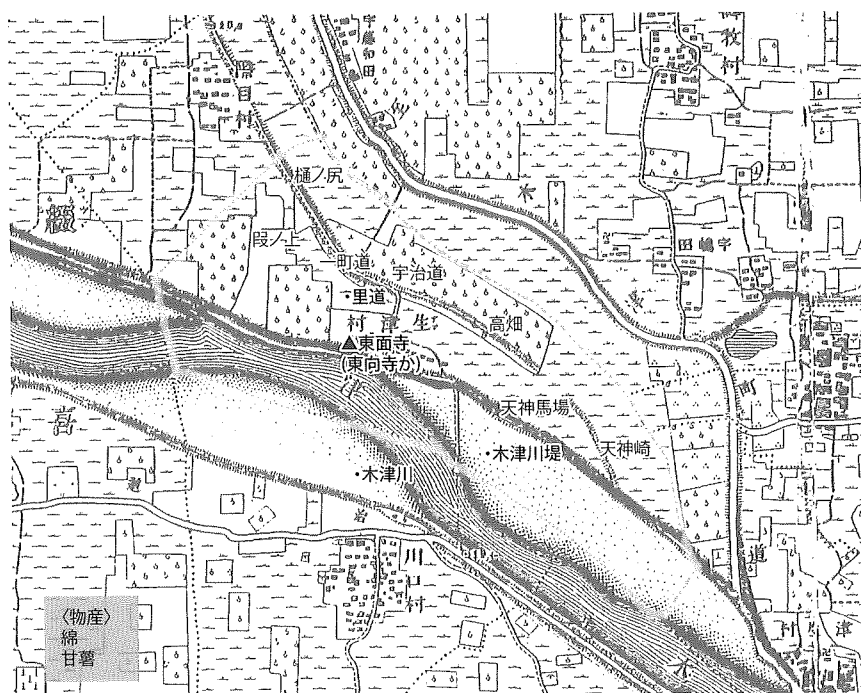
堤塘 木津川堤 村ノ西方八幡庄界ヨリ東方久世郡御牧村ニ至ル、長サ十五町、馬踏三間、堤敷二十二間楊柳ヲ根堅トナス、修繕官費

社 天満宮社 無格社、東西九間余南北十六間余面積百廿坪租地、祭神菅大神、祭日十月九日

寺 東面寺 東西十七間南北廿三間七步面積詳ナラス、租地、淨土宗念佛寺末、慶長元年八月創建ス、開基ノ僧詳ナラス

物産 綿 千三百八、甘薯 八千七百十六貫目

民業 男女 皆農ヲ業トナス



天満宮社は不明

生津村

▲ 寺・社・名所・陵墓
 無印 字
 ・ 川・山・堤・道路



川口村

▲ 寺・社・名所・陵墓
 無印 字
 ・ 川・山・堤・道路

史料九 京都府地誌 村誌(川口村)

村誌

山城国綴喜郡川口村

事八八幡莊二同シ

疆域 東八同郡下奈良村ト各畦畔ヲ以テ界シ、西南八八幡庄ト野徑

ヲ画シ、北八生津村ト木津川ヲ以テ分界ス

幅員 東西八町余南北五町余、面積未タ詳ナラス

管轄沿革八幡庄二同シ

里程 京都府庁ヨリ南方五里余、東方下奈良村へ八里余、西南八幡

庄へ四町余、北生津村へ五里余

地勢 東西南八平坦ニシテ漸次西ニ低下ス、悪水淹滞ノ患ナシ、北

八木津川ヲ帯ヒ食水足り薪炭乏シ、運輸便ナリ

地味 土沙混合シ西南部ハ肥地ニ属シ北部ハ砂礫ノミ禾穀ニ適セス

税地 田 拾八町、畑 拾四町八反、總計 三拾三町四反三

付下奈良村出作分田 三畝歩、畑 七町七畝、總計 三町七畝八

字地 堀ノ内 本村ノ宅地、東西、東頭 村ノ東ニアリ、東西、擬宝珠 東頭ノ東

東西九十三間、天神崎 擬宝珠ノ西ニアリ、東西、萩原 天神崎ノ北ニアリ、東

南北百二十間、北浦 萩原ノ北ニアリ、東西、馬屋尻 北浦ノ南ニアリ、東、

西百二十間南、濱 小西ノ北ニアリ、東西、扇ノ芝 濱ノ南ニアリ、東西、別

所 扇ノ芝ノ南ニアリ、東西、高良鷹 堀ノ内ノ東北ニアリ、東西、

貢租 地租 米百三拾石式斗四升四合、此、賦金 口米三石九斗七合、此

付下奈良村出作分地租 米拾七石四斗三升三合、賦金 口米五斗式升三

錢、国税 金七拾、府税 金六円、總計 金七百九拾八

戸数 本籍七十四戸^平、社二戸^社、寺二戸^{淨土}、總計七十六戸

人口 男百五十五口^平、女百七十一口^上、總計三百二十六口

牛馬 牝牛十一頭

舟車 日本形船十五艘^{五十石未満防水船}

川 木津川 一等川ニ属ス、東奈良村ヨリ来リ而シテ西八幡庄ニ入ル、

道路 奈良街道 三等道路ニ属ス、南八幡庄界ヨリ来リ東奈

堤塘 木津川堤 木津川ニ沿ヒ上奈良村界ヨリ八幡庄界ニ通ス、長サ十町

社 天満宮社 村社、東西廿八間南北廿一間面積九十七

寺 正念寺 東西十三間南北七間面積九十九坪稅地、淨

物産 綿 三万二千九百、甘薯 千七百八

民業 男女 皆農ヲ

史料十 京都府地誌 村誌(内里村)

村誌

山城国綴喜郡内里村

本村上古山代内臣ノ居ル所日本書紀雄略十七年記二見ユ 故二内里ト称ス村名数称アリ
雄略記内村トシ、和名鈔有智 郷トシ、山城志箕里ト称ス 村ノ位置凡三部ニ二分劃ス、一ヲ本部トシ、一ヲ新田ト云ヒ、一ヲ荒場ト云フ、皆本村ノ南ニアリ

疆域 東八同郡野尻村・岩田村及久世郡上津屋村ト一小溪ヲ挟ミ対シ、西八同郡戸津村ト田野ヲ以テ隔テ、南八松井村ニ界ス、北八同郡上奈良村ト蜻蛉尻川ヲ界ニシテ相連ナル

幅員

東西十一町南北十三町余、面積未タ実測ヲ經ス

管轄沿革

往昔ノ事詳ナラス、寛文中土地二分ス、一ヲ御料トシ、一ヲ更ニ七分シ菊亭氏・押小路氏・三室戸氏・愛宕氏・植松氏・壬生氏及八幡横坊ノ食邑トス、後御料地女院御所料トナリ、尋テ本地ト菊亭氏ノ食邑ヲ併セ再ヒ御料トナル、明治維新ノ初京都府ノ管轄ニ属シ、同四年淀藩ノ版図ニ入り、明年復京都府ニ皈ス

里程

京都府庁ヨリ南方山陽道筋ヲ經テ本村中央ニ達スル里程大約五里十八町余、童仙房支庁木津出張庁ヨリ西北奈良街道ヨリ岩田村ノ支道ヲ經、本村中央ニ達スル里程大約四里十八町余、本村中央ヨリ東境岩田村中央ヲ距ル十六町四十二間、上津屋村中央ヲ距ル十七町二十間、西境戸津村中央ヲ距ル十一

町四十一間、南境河内国長尾村中央ヲ距ル一里二十町、同国杉村中央ヲ距ル一里二十八町、同国藤坂村中央ヲ距ル一里二十八町、北境上津屋村中央ヲ距ル八町十三間、西北方本郡八幡庄里程標ヲ距ル一里十町余

地勢

土地稍平坦、山アレトモ樹木稀ニ水アレトモ舟ヲ容レシ、故ニ薪炭乏シトス、運輸ハ稍便ナリ

地味

土質沃瘠一ナラス、灰色ノモノハ稻米ニ宜シ、内部ハ灌溉ニ便ナリ、其山地ニ至テハ旱魃常ニ患ヲナス

税地

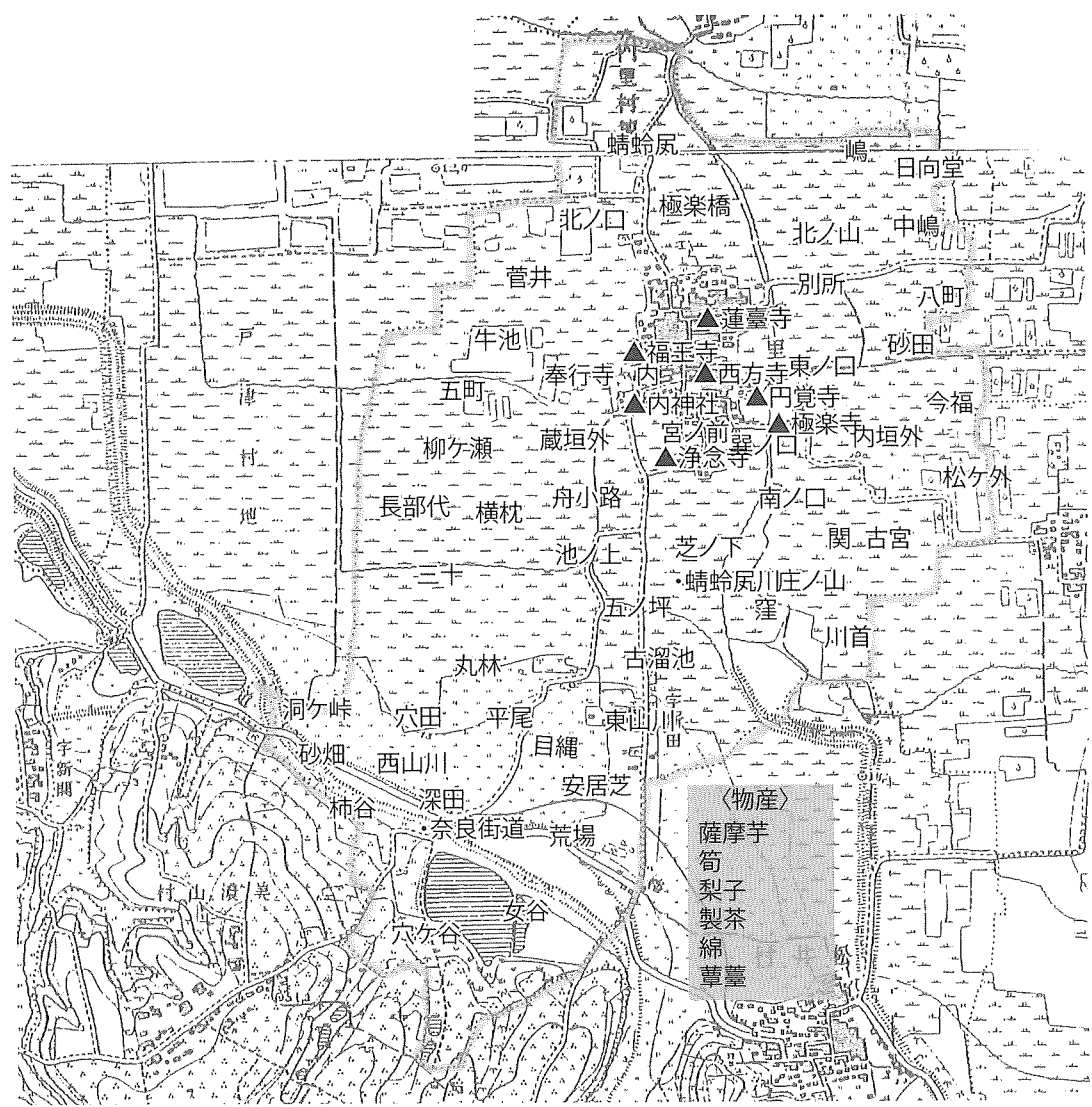
田九拾壹町六反 畑四拾九町八反 新田三町五反壹畝 新畑壹町壹反九畝 大繩田四反九畝 大繩畑三町壹反四畝 總計百四拾九町八反

字地

東ノ口村ノ東方ニアリ、東西一町、 八町前同方ニ在、東西一町、 砂田前同方ニ在、東西一町、 西一町五十五間南北二町四十間 今福前同方ニアリ、東西三町、 松ヶ外前同方ニアリ、東西一町、 池ノ上前同方ニアリ、東西二町、 池ノ下前同方ニアリ、東西一町、 横枕前同方ニアリ、東西一町、 長部代前同方ニアリ、東西一町、 柳ヶ瀬前同方ニアリ、東西一町、 蔵垣外前同方ニアリ、東西一町、 奉行寺前同方、東西二町、 五町前同方、東西二町、 牛池前同方、東西二町、 内前方、東西二町余 宮ノ前本村南二位、東西一町、 南ノ口南方大谷山址ニ在、東西二町、 芝ノ下南ノ口ニ連ナル、一町、 庄ノ山村南ニアリ、東西一町、 窪前同方ニ在、南ヨリ北、 川首前同方、東西一町三、 東山川前同方、東西一町、 古溜池前同方、東西一町余、 河原前同方、東ヨリ西ニ連ナル長六、 女谷前同方、東西三町三十五間南北二町五十五間、此地往々土中ヨ、 穴ヶ谷前同方、東西一町四十五、 別所本村北方蜻蛉尻川辺ヲ云、 北ノ山別所ニ連ナル、東西二町四十間

十五間南北、極楽橋前同所二拾七、東西一町、蜻蛉尻即ち蜻蛉尻川二瀬又ル一町四十間、北三町、北ノ口村ノ北端ニアリ、東、古宮、本村東南地東西、内垣外ノ古宮十三間、西二町余南北三町、異ノ口、関三連ナル、東西二町地ヲ云、東西二町十、関村ノ東南大谷山下、深田三連ナル、東西二町間南北一町廿二間、四方各一町半、平尾前同所、東西一町三、五、五ノ坪村ノ西南部ニアリ、東西、西山川、深田三連ナル、地称東西間南北四十間、深田前同所、東西一町三十、西山川、深田三連ナル、地称東西二、柿谷前同所、東ヨリ西ニ延、砂畑前同所、東西一町、洞ヶ峠前同所、西、東西一町四十、穴田、洞ヶ峠ニ並フ、東西、菅井、本村西北方ニアリ、南、五間南北二町余、中嶋、前同所、東西一町十八間二至、日向堂、本村東北隅ノ地ヲ名ク、東、中嶋、前同所、東西一町十八間二至、日向堂、西一町十間南北三町十間、二相循フ、東西二町、南北一町五十三間、^(零)賦金、口米貳拾四石三斗五升六合、山税、地租、米八百拾石、六斗四升八合、此、賦金、口米貳拾四石三斗五升六合、山税、米壹石壹斗壹升九合、野税、米六升五合、此、溜池税、米三升、此金、国税、此金五円八拾貳錢、府税金拾壹円、總計、金四千三百八拾九圓、府税金拾壹円、總計、金四千三百八拾九圓、
 戸数 本籍二百零八戸、土族二戸、平、社一戸、寺六戸、淨土宗五戸、民二百零六戸、真宗一宇、總計二百十五戸
 人数 男四百六十八口、土族五〇、平、女四百三十五口、土族三〇、平民四百六十三口、總計九百零三口
 牛馬 牡牛二頭、牝牛二十六頭、總計二十八頭
 舟車 日本形船一艘、五拾石未滿、水防小舟
 山 大谷山、村ノ南方二位、方面ニヨリ各其称ヲ異ニス、松井村ニテハ仲谷山ト曰ヒ、美濃山新開ニテハ美濃山ト曰フ、或ハ荒坂山ト称アリ、嶺上ヨリ割キ南北方ハ本村二属シ、東西八岩田、松井、美濃山新開三村ニ分ル、山脈南ハ河内、國長尾・杉・藤坂三村ノ山地ニ連リ、東ハ本郡大住村處空藏谷山ニ連ル、小木叢生老樹稀ナリ、登路一条字河内ヨリ上ル、高三百六十尺余、河内國長尾村ニ通スル一線路アリ、詳ニ松井村誌ニ出ス
 蜻蛉尻川 源ヲ大住村處空藏谷ヨリ發シ西北流本村ニ入り田野ヲ廻リ松井・戸津等ノ村落ヲ巡八幡庄ニ至テ放生川ニ入ル、長凡二里中二間平水僅ニ流レ暴雨ノ時漲溢シ時アリテ耕地ヲ害ス

道路 奈良街道、里道二属ス、西戸津村領界ヨリ村内ヲ經東松井村界ニ至ル、路程二町十四間中八尺、馬踏二間、並木松往々ニアリ
 池沼 女谷池、一名竜王池、村南字女谷ニアリ、東西百十間南北四十間、西西南字穴田ニアリ、東西百六十間南北六十四間、田凡四十町ノ灌漑ニ充ツ、冬春候鳥鴨常ニ遊ス、穴田池、村南字穴田ニアリ、東西百六十間南北六十四間、田凡四十町ノ灌漑ニ充ツ
 社 内神社、本村西南方ニ鎮座ス、式内村社境内除地、東西二十四間南北三十九間、面積九百三十八坪、山代内臣及其遠祖味師内宿禰ヲ祀ル、朔立ノ年記遠遊ニシテ詳ナラス、中頃春日宗像神社ト称ス、維新際其旧称ニ復ス、祭日十月九日、旧地ハ東南部字古宮ナリ、天正中本地ニ遷ス、社地花卉ヲ植テ春時妖艶ニ小池アリ、嶋中殿嶋神ヲ祭ル、本社ノ外三小祠各所ニ散置ス、一ヲ夫婦木社ト称ス、西北方ノ丘上ニ立ツ祭神詳ナラス、土人地主神ト称ス、一ヲ今福社ト称ス、東部字今福ナル老松ノ下ニアリ、祭神詳ナラス、一ツ童神社ト称ス、女谷池ノ傍ニ一丘アリ、竜王山ト云、其上ニ奉祀ス、皆数尺ノ小祠ナリ
 西方寺、村ノ中央ニアリ、境内貢租地、東西十四間五分南北十間、面積百六十坪、淨土宗知恩院ニ属ス、開基創立詳ナラス、慶長十五年庚戌僧則善中興ヲナス、福王寺、本村ノ西端ニ建置ス、寺地有租地、東西十一間南北十三間、蓮臺寺、村ノ東北ニアリ、境域東西十四間南北十一間、面積百五十四坪、貢租地ニ属ス、淨土宗本寺前同所、開創ノ年度詳ナラス、慶長五年庚子僧善計中興ス、淨念寺、村南ニアリ、寺地貢租地、東西八間五分南北十間、面積八十五坪、極楽寺、村ノ東南ニ坪、淨土宗金戒光明寺ノ末、寛永元年甲子創立シ僧西蓮開基ス、寺内貢地、東西八間南北十一間五分、面積九十二坪、円覚寺、村ノ東南ニアリ、東西九間、淨土宗本寺同上、元和八年壬戌僧円覺開建ス、租地ニ属ス、真宗本願寺派ナリ、寛永四年丁卯創立シ僧宗名開基ス
 物産 薩摩芋、式貫、百五拾、梨子、五百、製茶、千六百余斤、但シ、綿、六千四百目百、以上多クハ大坂及淀ニ輸出ス
 民業 男女共農耕ヲ業トナス者百八十戸、雑業ヲ為ス者三十戸



内里村

- ▲ 寺・社・名所・陵墓
- 無印 字
- ・ 川・山・堤・道路

史料十一 京都府地誌 村誌(上奈良村)

山城國綴喜郡上奈良村

村誌

往古久世郡奈良良郷和名鈔那羅郷トス、三代美祿云元慶六年五月廿一日久世郡奈良野樵夫牧豎之外莫聽放鷹追兔ト、二属

シ御園アリ、延喜内膳式奈良園六町八反三百拾歩、類聚雜要抄奈良園瓜茄

子蘿薯芋村中御園社例年ノ祭ヲ青物祭ト稱シ種々ノ菓果ヲ以テ神

與ヲ荘飾ス、此御園供

ノ遺風ヲ伝フルナリ、慶安四年村号ヲ改稱ス、但上下二村ニ分割

セシ年月分明ナラス

疆域 東ハ久世郡上津谷村ニ対シ、西北ハ本郡下奈良村戸津村ニ隣

リ俱ニ耕地ヲ以テ分画シ、南ハ用水路ヲ隔テ本郡内里村ニ界

ス、北木津川ニ対ス

幅員 東西五町十間南北八町五十間面積未タ詳ナラス

管轄沿革 心永中官医吉田意安ノ采邑タリ、慶安中旧幕麾下ノ土吉田氏

分領ス、後一方ヲ御料ニ改タメ文久中京守護職ニ管ス、明

治ノ初一般京都府ニ属ス、同三年淀藩封ニ入り同五年復京都

府ニ皈ス

里程 京都府庁ヨリ南方千本通鳥羽淀ヲ歷テ本村中央ニ達スル里程

凡五里余、童仙房支庁ヨリ西北方和東道ヲ歷テ凡七里余、東

上津屋村中央へ十町余、西北下奈良村中央へ三町、戸津村中

央へ七町、南内里村中央へ五町

地勢 東木津川ヲ控キ三面平坦道路縦横ニ通ス、運輸便利薪炭乏シ

カラス

地味 土砂混合其質肥美、其色茶褐或ハ軽黄、穀菜ニ適シ水利便ナ

リ、時トシテ暴水ノ害アリ

税地

字地

貢租

戸数

人数

牛馬

舟車

川

道路

田 拾七町壹反六、畑 拾町零五反、総計貳拾七町七

奈良里村ノ東ニアリ、東ノ口、前同方、東西一町、北ノ口、村ノ北方ニア

五十間南北、尻ヶ瀬村ノ北方ニアリ、東西一町、北ノ口、村ノ北方ニア

一町三十間、御園村ノ後ニアリ、宮ノ西、御園村ノ西ニアリ、東、雙葉前ニアリ、

東西一町、城ノ垣内村北ニアリ、東、大門村ノ東南ニアリ、東、南ノ口

南北二町、西、御園村ノ西ニアリ、東、御園村ノ南ニアリ、東、御園村ノ西

村ノ西南蜻蛉尻川辺ニアリ、堂ノ嶋村ノ西南ニアリ、東、御園村ノ南内里村

西四町南、西一町南、西一町南、西一町南、西一町南、西一町南、西一町南、西一

地租 米百六拾四石七升七升六合、賦金 口米四石九斗四升三合、府税 金六

拾六銭、總計 金八百八拾九圓四

本籍六十戸 土族二戸、平、社二戸 村社一座無、寺一戸 淨土、總計六

十三戸

男八十三口 土族四口、平、女七十八口 土族三口、平、總計百六十一

口

牛馬 牝牛六頭

舟車 日本形船五艘 水害用五拾

木津川 一等川ニ属ス、上津谷村ヨリ来リ西北ニ流レ村前ヲ歷テ、蜻蛉尻川平

水乏シ、降雨ノ際暴「浸」ニ挿入、シテ禾黍ヲ害スル少ナラス、源同郡大住村虛空

蔵谷川ヨリ分レ西北流シ内里村・本村・戸津村等ヲ經テ八幡庄放生川ニ入ル、凡一

里許其中二間、民費、石橋一所、養水溝 木津川ヨリ引水シ字御園ヨリ起リ雙葉

奈良街道ニ架ス、長三間中五尺、前ヲ經テ蜻蛉尻川ニ入ル、本村及下奈

良村・戸津村・八幡庄

奈良街道大 和街道トモ云、三等ニ属ス東方久世郡上津谷村界ヨリ村中ヲ經テ木

村境マテ長八町余中間該

路直ニ八幡・山崎ニ通ス

堤塘

木津川堤 木津川二沿ヒ東上津谷村境ヨリ北下奈良村界マテ長八町二十間馬踏一
間三尺、堤敷十五間、水門一ヶアリ下奈良村ト連合ス、又水量定杭ヲ
設テ堤上三分ハ竹ヲ植工根
堅メトス、脩繕費官ニ屬ス

社

御園神社 村ノ東方ニアリ、^{サケリ}雙栗社トモ云、三代実録云、貞勸元年正月二十七日
奉授正六位上、雙栗神無位小社神並從五位下、現今村社格、社地無稅
二屬ス、東西十九間南北六十間面積千四百十坪、天兒屋根命・武甕槌命・経津主
命ヲ祀ル、創建年月不詳、或云後醍醐天皇御宇ニ係ル、祭日十月九日、境内松杉
老、^{サケ}塞神社 御園神社ノ末社ニシテ村ノ中部ニアリ、東西六間南北二間面積十二
坪除地ニ屬ス、社格ナシ道反大神ヲ祀ル、勸請ノ年次分明ナラス
阿弥陀寺 村ノ中部ニアリ、寺地有稅地ニ屬シ、東西二十間南北十五間面積三百
坪、淨土宗鎮西派本部八幡庄念佛寺ニ屬ス、天正十六年戊子僧了玄開
基廟
建ス

寺

学校

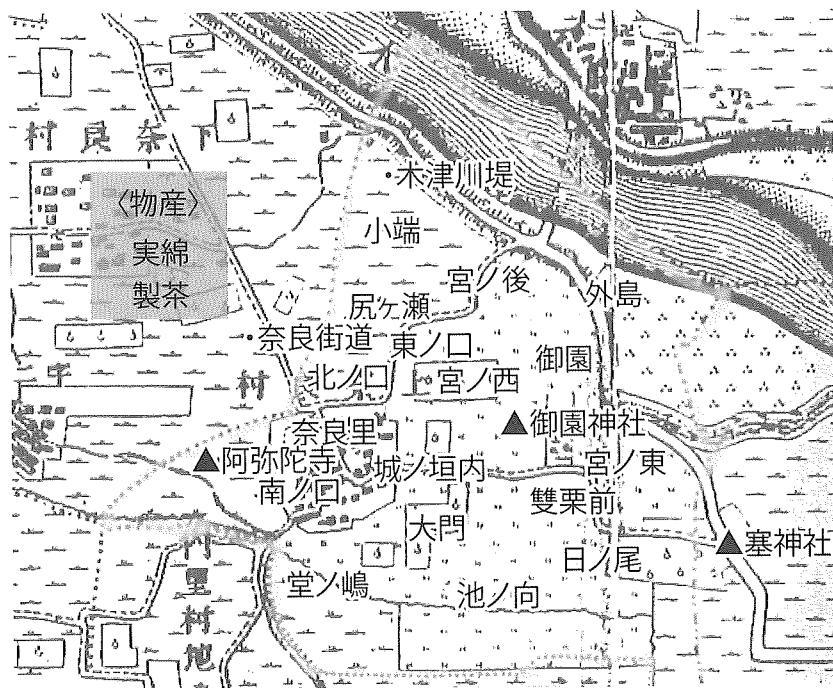
物産

民業

人民共立小学校 村ノ中央ニ設ク、生徒男
百五十七人、女七十八人

実綿 八千斤、製茶 千五百
斤味美 以上多ク京坂及近村へ輸送ス

男 農ヲ業トスル者五十五戸、商ヲ業トス、^{耕耘}耕耘
スル者四戸、工ヲ業トスル者一戸、女 業トス



上奈良村

▲ 寺・社・名所・陵墓
□ 字
● 川・山・堤・道路
○ 無印

史料十二 京都府地誌 村誌(戸津村)

村誌

山城国綴喜郡戸津村

郡村ノ名称古今変更セス

境域

東ハ同郡内里村西ハ八幡庄ニ連ナリ、南ハ美濃山新開ト山地
耕地ヲ以テ相對シ、北ハ下奈良村ト蜻蛉尻川ヲ以テ相面ス

幅員

東西十町零十間南北二十七町三十八間、面積ノ実測未タ詳ナ
ラス

管轄沿革故淀藩領地タリ、万治二年該領ト男山八幡宮ノ神領ヲ交換シ

尔後両地頭トナリ、維新後一般京都府管知スル所トナル

里程

京都府庁ヨリ南方千本通鳥羽街道ニ由リ本村中央マテ里程
四里二十町余、童仙房支庁木津出張所ヨリ西北方奈良街道ヲ

歴、本村中央マテ里程五里二十町余、東内里村中央マテ相距

ル十二町余、西八幡庄里程標マテ一里十八間、南美濃山新開

中央マテ二十三町四十七間、北下奈良村中央マテ十一町零四

間余、淀駅里程標マテ一里十二町余

地勢

土地平衍ニシテ運輸甚タ便、薪炭乏シカラス

其質美悪ヲ混シ色概微黒、田ハ稲梁ノ外播種ニ堪ヘス、圃ハ

税地

綿ニ適ス、灌溉粗便ナリ
田 四拾町零六反、畑九町九反八、新田貳拾貳町零反、新畑七町零反、
九畝拾貳歩、畑九畝拾八歩、新田五畝拾貳歩、新畑八畝九歩、
計八拾町〇零畝、
付下奈良村出作分新田壹町九反三、新畑貳畝拾、
畝貳拾壹歩、畝貳拾壹歩、新畑貳畝拾、
畝貳拾壹歩、總計壹町九反、
畝貳拾壹歩、總計五畝三歩

字地

小中代・中代浄惠・干天・荒堀以上ノ地本村ノ西ニ並フ、南、正ノ北長三百五十間東西五百五十間
竹・南代・盛戸・露ノ花・水戸城・木戸口・堂田・五反田以上ノ各地南方ニ連ナル、東、西三百間南北六百五十間
東代・東ノ口・中垣内・蜻蛉尻以上東方ニ連ナル、東、西三百間南北六百五十間
谷ノ口・御幸谷・奥谷以上南方ニアリ、美濃山新開ノ地ニ接シ南ヨリ北ニ連ナル、長六百五十間
北戸津・奥戸津共ニ北境ニアリ、南北二百四十間東西三百十間
南小路・北小路

貢租

地租 米四百七拾貳石七斗九升貳合、賦金 口米拾四石貳斗、此金、山税 米
此金貳千四百五拾九圓拾五錢貳厘、賦金 七拾三圓八拾五錢九厘、
五升四合、此金、国税 金四拾五圓五、總計 金貳千五百八拾
圓八拾八錢貳厘、
下奈良村出作分地租 米拾石零貳斗貳升三合、賦金 口米三斗零七合、此、
總計 金五拾四圓
七拾七錢

戸数

本籍百三十戸民、社一戸無格社、寺二戸浄土宗、總計百三十三戸

人数

男三百十四口民、女三百十口上、總計六百二十四口

牛馬

牡牛四頭、牝牛二十頭、總計二十四頭

舟車

日本形船十九艘水書用小舟

川

蜻蛉尻川 上流ヲ虚空蔵谷川ト云フ、源水大住村山谷ヨリ起リ數村ヲ經テ本村ノ北
縁ニ治ヒ西北流シテ八幡庄放生川ニ入ル、中二間ヨリ三間ニ至ル村内ノ
長十一町十間アリ、
五反田川 上流ヲ松井村大谷川トス、本村ノ南部ヲ環リ
田拾町歩ノ水ニ供ス、
町余田數拾
町ニ灌注ス

道路

里道 南美濃山新開ニ通シ西八幡庄ニ通シ東北
下奈良村ニ通スル狹窄ノ野徑ニ線アリ

社

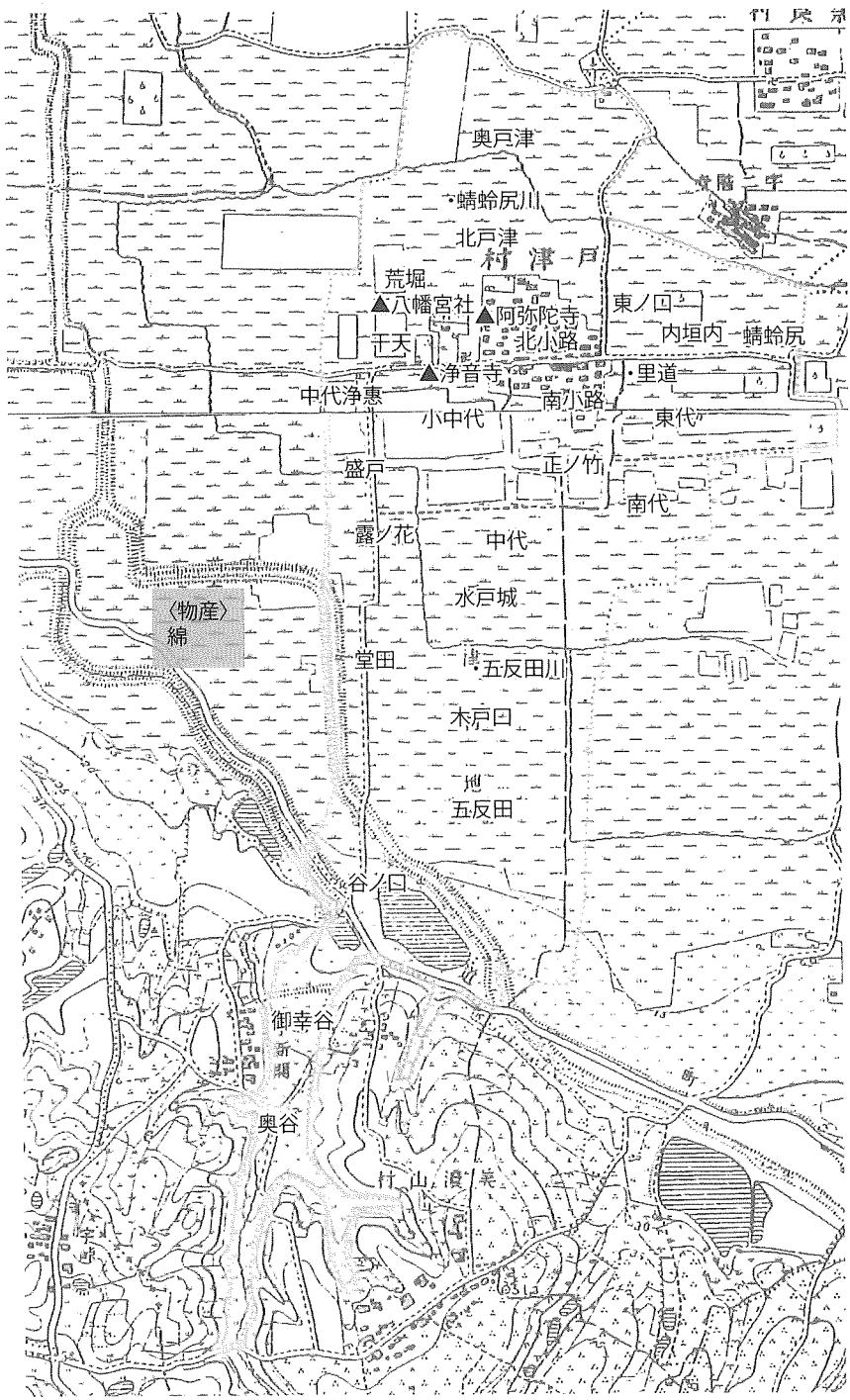
八幡宮社 村ノ西部ニアリ、式外村社除地、縦六十四間三分横二十五間五分面積
千六百四十坪、應神天皇ヲ祭ル祭日九月十五日、勸請ノ年月不明
浄音寺 村ノ西方ニアリ、東西十九間八分南北十五間七分面積三百一十一坪貢地二属
年間焼失シ寛文三年、開基詳ナラス、初村ノ中央ニアリ、承応
癸卯僧願譽再建ス、
阿弥陀寺 前同方貢租地ニアリ、界内東西十一間一分南北
庄正福寺ニ属ス、旧地村ノ中央ニアリ、承
応中火災ニ罹リ寛文三年癸卯僧願譽重修ス

寺

綿 六百本、質強拾貳、右京坂及八幡庄へ販出ス

物産

綿 六百本、質強拾貳、右京坂及八幡庄へ販出ス



戸津村

- ▲ 寺・社・名所・陵墓
- 無印 字
- ・ 川・山・堤・道路

史料十三 京都府地誌 村誌(下奈良村)

村誌

山城国綴喜郡下奈良村

本村旧久世郡奈良郷内ニシテ御園ノ所在ナリ上奈良村ニ詳ニス、慶安四年綴喜郡ニ入り上下二村ニ分ル、其年月詳ナラス、八幡庄七村ニ列ス

疆域 東南ハ本郡上奈良村、西ハ本郡八幡庄ニ界シ溝田之ヲ隔ツ、南ハ戸津村ニ界シ蜻蛉尻川ヲ間ツ、北ハ木津川中央ヲ界ニシテ本郡川口村ニ対ス

管轄沿革慶長五年ヨリ關村石清水八幡宮神領トナル、明治戊辰歲ヨリ京都府管内ニ入ル

里程 京都府庁ヨリ南方山陽道鳥羽淀ヲ歴テ本村中央ニ達スル里程五里余、童仙房支庁ヨリ西北方奈良街道ヨリ和東道ヲ經、本村中央へ八里余、四隣東南方上奈良村中央へ七町余、西方八幡庄里程標へ一里余、北方川口村中央へ十余町

地勢 土地平衍木津川西北ニ繞リ水陸運送便利、薪炭以下乏シカラス

地味 地質粘腴ニシテ色淡黒ヲ帯ヒ石砂ヲ含マス、且灌溉ノ利洽ネク麦綿等ニ宜シ

税地 田三拾八町五反、畑拾八町零九、カミツシヨリ總計五拾六町六反
四畝貳拾壹歩、四畝貳拾七歩、四畝拾八歩
 字地 榊村ノ東方、宮ノ道前方、栄村西ニ、上三床前方、下三床前方、別所前方、蜻蛉尻村ノ南、一町地前方、南頭前方、北浦村ノ北、小宮地方

貢租

隅田前方 以上土地錯雜ニヨリ其間数ヲ欠ク
 地租米三百貳拾壹石三斗八升九合、此、賦金口米九石六斗四升貳合、此金五拾田零拾五錢壹厘、總計金七百貳拾壹
四八拾錢四厘

戸数

本籍四十一戸民、社二戸一社、寺一戸一寺、淨土宗、淨土宗、總計四十三戸
 男九十二口民、女九十四口民、總計百八十六口

牛馬

牡牛一頭、牝牛八頭、總計九頭
 日本形船一艘水防小舟

舟車

木津川一等三属ス、上流上奈良村ヨリ西北流シ村東ヲ、養水路上奈良村ヨリ
戸津村・八幡庄ノ田面ヲ潤シ蜻蛉尻川トナリ八幡庄放生川ニ飯ス
 奈良街道三等道路、北川口村境ヨリ南上奈良村境マテ本村ニ属スル処長八町中八尺、路傍並木ナシ、村ノ中央ヨリ左折シ八幡庄ヨリ宇治郷ニ通スル一
路アリ、村内長十、揭示場村ノ西口
五間中七尺アリ

道路

堤塘 木津川堤、木津川ニ沿フ東上奈良村界ヨリ起リ西川口村界ニ及フ、長二百三十五間、馬踏三間道敷二十五間此間本村ニ属ス、水門一座アリ川口村ニ属ス、根堅メ柳ヲ列植ス、脩繕費官ニ係ル

社

天満宮社、境内除地、東西五十間南北六間五分、面積三百二十五坪、菅原道真ヲ祭ル、祭日十月十五日、創立ノ年月詳ナラス
 正光寺、境内有税地、南北十二間八分東西八間八分面積百十二坪余、淨土宗鎮西派八幡庄正福寺ニ属ス、開基創立ノ年月詳ナラス、元禄中僧明山中興ス
 菜種拾五、綿式千八百八拾、質目、質良、以上多クハ京都及淀ノ地方ニ輸出ス
 男女皆農作ヲ事トス

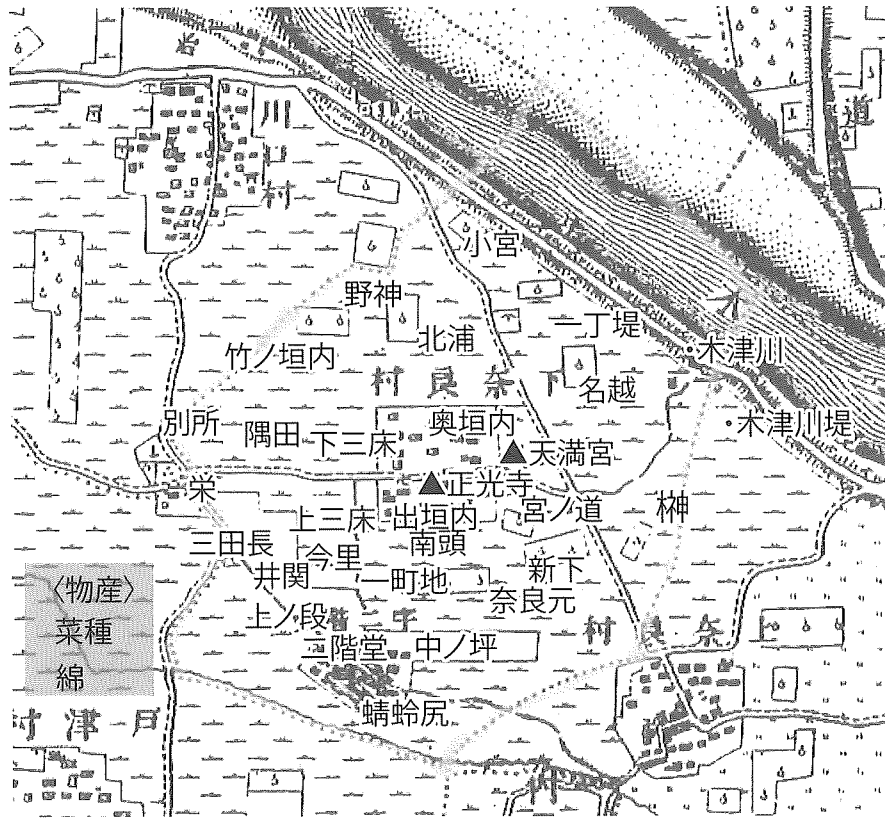
寺

物産

民業

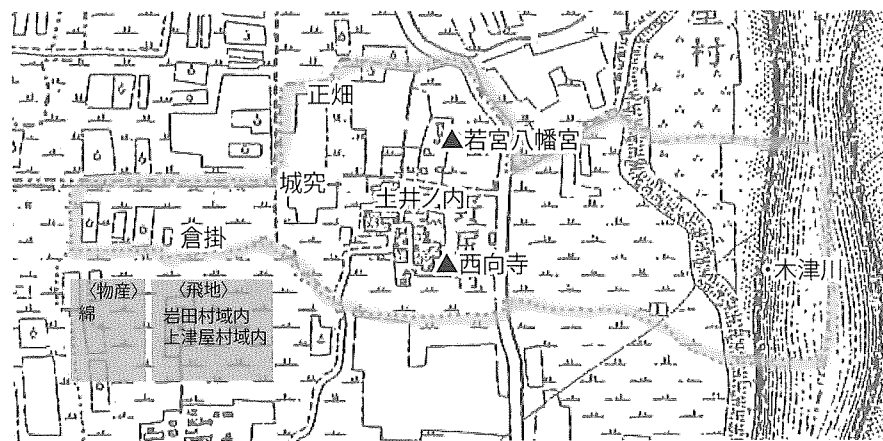
村ノ東北

名越前方、一町堤前方、新下村ノ東南、奈良元前方、中
ノ道前方、今里村ノ西南、上ノ段前方、井関前方、三田長前方、二
階堂前方、出垣内宅地ヲ、奥垣内上、野神村ノ西北、竹ノ垣内前方
隅田前方、以上土地錯雜ニヨリ其間数ヲ欠ク



下奈良村

- ▲ 寺・社・名所・陵墓
- 無印 字
- ・ 川・山・堤・道路



野尻村

- ▲ 寺・社・名所・陵墓
- 無印 字
- ・ 川・山・堤・道路

史料十四 京都府地誌 村誌(野尻村)

村誌

山城国綴喜郡野尻村

本村初ヨリ分合係属等ノ沿革ナシ

疆域 東八木津川中央ヲ境トシ久世郡寺田村ニ向ヒ、北八同郡上津

屋村、西八本郡内里村、南八本郡岩田村ニ接シ共ニ径路耕地

ヲ以テ境トス

幅員 東西十町零三十間余南北三町四十間余面積未タ実測ヲ歴ス

管轄沿革故淀藩ノ封邑タリ、明治五年ニ至リ京都府管轄ニ入ル

里程 京都府庁ヨリ南方千本通鳥羽街道ヲ歴、本村中央ニ達スル里

程凡五里余、童仙房支庁木津出張所ヨリ西北方奈良街道ニ由

リ本村中央ニ達スル、里程凡四里余、東方寺田村中央ニ至ル

二十町、南方岩田村中央ニ至ル六町、北方内里村「挿入」中

央」ニ至ル十二町、北方上津屋村中央ニ至ル六町、東北方淀

駅里程標迄一里二十町余

地勢 東二木津川ヲ帯ヒ三方田野平坦運輸較便

地味 土質中等色淡黒稲梁麦綿皆適ス、水利又便ナリ

飛地 南境岩田村ノ域内二田三反畝拾三歩、北境上津屋村二田三

反八畝拾壹歩、畑四反畝拾八歩アリ

税地 田拾町零三反九、畑四町貳、總計拾四町

字地 倉掛・城究・正畑以上三所本村ノ西ニア、土井ノ内居村ノ間ヲ称

貢租 地租 米九拾七石貳斗七升七合、此、賦金 口米式石九斗零壹升八合、国税金

四七、府税金三円零、總計金五百貳拾九円

拾銭、式錢四厘、八拾七錢四厘

本籍二十四戸平、社二戸一社、寺二戸一宇、淨土宗、總計二十六戸

人数 男七十二口平、女六十四口平、總計百三十六口

牛馬 牝牛三頭

舟車 日本形船一艘五拾石末

木津川 一等川、本村其西岸ニ居ル南岩田村ヨリ来リ北上津屋村ニ

奈良街道 三等道路ニ属ス、上方上津屋村界ヨリ下

木津川堤 木津川ニ沿ヒ村南岩田村界ヨリ村北上津屋村界ニ至ル、長

若宮八幡宮社

村社格、村北除地ニ鎮座ス、東西二十四間南北六十一間面積

西向寺 村南實地ニ置ク、境内東西二十一間南北十二間面積二百五十二坪、淨土宗

綿百本余、拾貳、右京坂間ノ各地方ヘ輸致ス

男女皆力ヲ農事ニ專ニシ他ノ職業ナシ

史料十五 京都府地誌 村誌(美濃山新開村)

村誌

山城国綴喜郡美濃山新開村

本地ノ開墾ハ宝曆年間ニ繫ル、初メ享保十九年伊勢ノ人嶋助之進或云藤堂氏ノ家臣 旧幕府ノ許可ヲ得、開拓ヲ負担セシモ其功ヲ遂ケス、宝曆八年京都人長濱屋長兵衛其志ヲ継キ該村ヲ經始ス、昔ハ箕山トモ呼ヘリ山城志云後鳥羽院寵妃者善法寺光清第三女也、居此因曰美濃局

疆域

幅員

東八同郡松井村ト流水ヲ以テ界シ、西南ハ河内国交野郡長尾村ト山ヲ以テ界シ、北ハ同郡戸津村ト山林及畑ヲ以テ界ス
東西十三町四十八間南北二十四町二十七間余、面積未タ実測ニ就カス

管轄沿革享保中ヨリ旧幕領タリ雍州府志在古此地後鳥羽天皇寵妃美濃局莊田云々 維新後京都府管轄ニ入ル

里程

京都府庁ヨリ南方山陽道鳥羽淀ヲ歷本村中央ヘ里程五里二十町余、童仙房支庁木津出張庁ヨリ西北方奈良街道筋里程五里、本村中央ヨリ東松井村中央ヘ十九町十五間、東北内里村中央ヘ二十町半、北戸津村中央ヘ二十五町四十五間、南河内国長尾村中央ヘ二十五町二十五間、西同郡新田中央ヘ十一町十五間

地勢

全村山地ニ居リ地勢高低整齊ナラス、美濃山ノ村称空シカラス、運輸尤モ不便薪炭乏絶ナラス

地味

土質肥腴ニ属シ赤色或ハ淡藍色穀菜茶並ニ宜シ、養水時トナ

ク欠乏シ頗ル旱損ニ苦シム

田 三町五反、畑 三拾六町七反、新田 六反六、大縄田 五町五、同畑 式拾五零拾式歩、七畝零、 総計 七拾壹町七反九畝九歩〔挿入〕〔式〕拾壹歩
西之口 村ノ西北二位シ八幡庄及長尾村ノ地、 ヒル塚 村北八幡庄ニ界ス、 宮ノ脊 前同方南北二連ナル、長六、 井ノ元 前同方ニアリ、戸津村ニ接シ、 野神 村ノ東北ニアリ、南ヨリ北、 狐谷 前同方、内里村耕地ニ交ハ、 大塚 村ノ東ニ連ナル長五町四十五間、 凡八町三反余歩ノ間ヲ云、
ヨリ西ニ連ナル、中尾 村ノ宅地ヲ云、出嶋 同宅地ヲ云、此間、 出口 村ノ西口ヨリ西ニ連ナル、 宮道 村西ニアリ、戸津村飛地ニ界ス、 一ノ谷 村西ニアリ、 津村 二界シ西ハ長尾村ニ界ス、 南北ノ、千原 谷 村ノ西南ニアリテ長尾村ニ連ナル、 長四町三十余間東西ノ長二町五十間、
四十、御幸谷 村南極ニアリ、 凡八、馬ケ脊 村 南大谷山ニ際ス南ヨ、 細谷 村東南ニアリテ大谷山ニ、 古寺 前同方、 凡七町三、家 前同方、南ハ大谷山ニ 連ナル、南北長九町余、 反九畝ノ地ヲ云、キ 北ハ内里村ニ至ル、長 四町余北ヨリ、荒坂 前同方ノ北ニアリ、御毛通 前同方松井・内里二村ニ接南ニ連ナル、七町七反九畝ノ地ヲ云

租地

地 租 米九拾八石七斗壹升八合、此、 賦金 口米式石九斗八升三合、山 稅 米五金貳百拾三圓四拾六錢六厘、此 金拾五圓五拾壹錢六厘、
錢零老厘、野 稅 米貳斗貳升三合、府 稅 金壹圓五拾、總 計 金五百三拾四圓貳拾壹錢貳厘、總 計 七十三戸

戸数

本籍七十二戸平、社一戸無格、總 計 七十三戸

人数

男百六十五口平、女百四十四口平、總 計 三百零九口

牛馬

牝牛十三頭
大谷山 本村東南ニアリ、 嶺上ヲ以テ経界トナス、東西 一帯ハ本村及岩田・松井三村ニ属シ南北一帯ハ内里村ニ属ス、松 井村ニ在テハ仲谷山ト云、松 井村誌ニ詳

川

御幸谷川 三等川、 村ノ南境字御幸谷ヨリ發シ村内ヲ東北流シ末流八幡庄放生川ニ入ル、長 凡一里中六尺ニ過キス田五町歩ノ養トス
里道 四隣ニ通スル細徑数条アリ

社

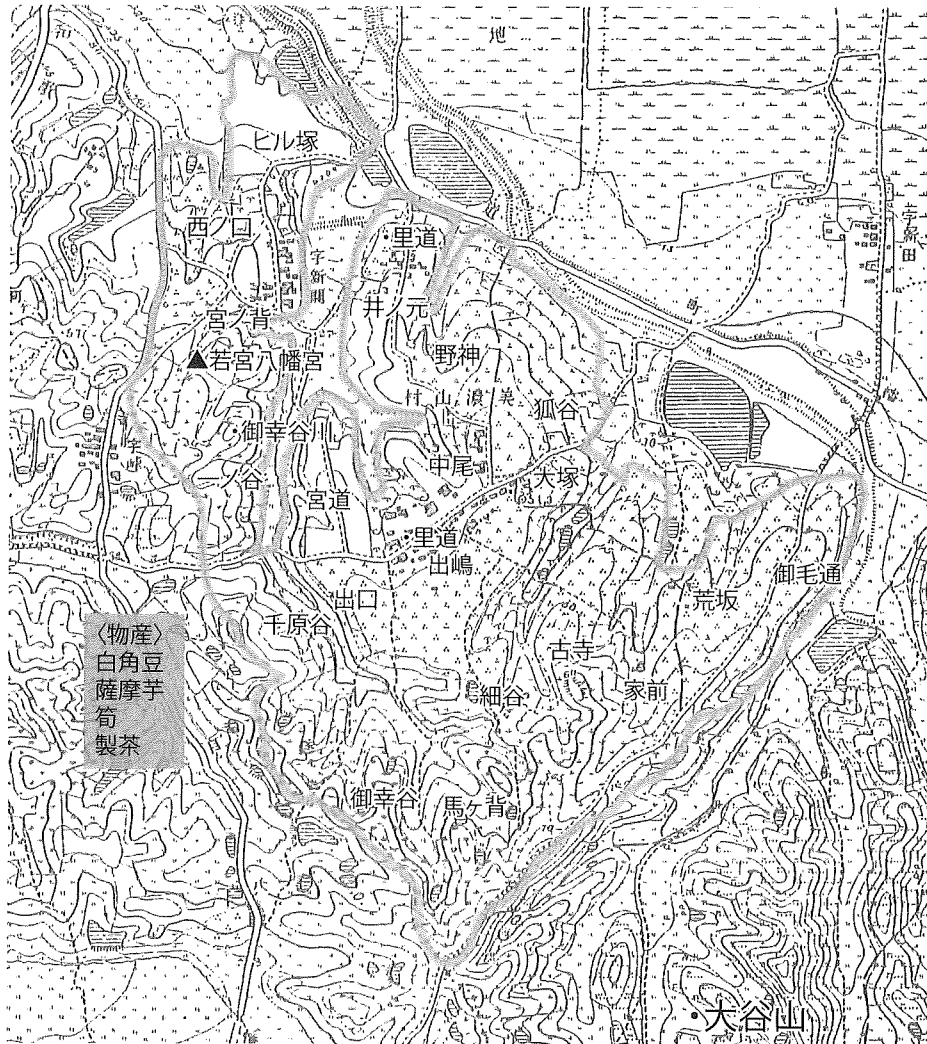
若宮八幡宮社 村ノ西位ニアリ、 村社、境 内除地、東西 三十間南北十一間

物産

白角豆 五拾石味、薩摩芋 貳万四、
筍 壹万零七、製茶 貳万零三
美下向 千貳目、百貳拾斤 以上村

民業

内需用及ヒ京坂近村ニ輸出ス
男女農事ヲ営ムノ外余業ナシ



美濃山新開村

▲ 寺・社・名所・陵墓
 無印 字
 ・ 川・山・堤・道路

史料十六 京都府地誌 村誌(岩田村)

村誌

山城国綴喜郡岩田村

本村故久世郡部内石田里ト称ス今村ノ東北ニ、里ノ字尚存ス、後郡号村号共ニ改タマレトモ年号詳ナラス、一村ヲ東西中三部ニ分ツ

疆域

東ハ久世郡寺田村ト木津川中央ヲ以テ界ヲ分チ、西ハ本郡内里村、南ハ大住村、北ハ野尻村ト耕地道路ヲ以テ界ス

幅員

東西十三町二十間南北十町面積未詳

管轄沿革元和以後淀藩ノ封内ニ属ス、明治四年京都府管轄トナル

里程

京都府庁ヨリ南方山陽道筋鳥羽淀ヲ歴テ本村中央ヘ里程五里二十八町余、童仙房支庁木津出張所ヨリ西北方奈良街道筋里程四里二十町余、東寺田村中央ヘ凡二十五町余、西内里村中

央ヘ凡十一町、南大住村中央ヘ凡二十一町余、北野尻村中央ヘ凡七町五十間、八幡庄里程標ヘ凡一里二十町余

地勢

東ニ木津川ヲ帯ヒ三面耕地平衍運輸便利薪炭欠乏セス

地味

上質肥美色薄黒穀菜ニ適ス、灌溉亦便トス、時ニ洪水ノ患アリ

税地

田五拾七町五反、八畝貳拾貳歩 畑三拾壹町九反九畝貳拾貳歩 大繩畑貳反三畝 總計八拾九町壹畝

字地

竹綱・平敷相並ヒ村ノ中央ニアリ、高木・鐘ノ垣内相並ヒ村ノ中央ニ北ニ町 前ノ上ノ畑・細道・鳥居本・射場ノ前村ノ中央南傍ニ町三十間、加賀辻村ノ中央ヨリ西南ニアリ、松原・柏原・桃原・阿弥陀堂村ノ東ニアタリ木津川ニ向ヒ連、六ノ坪方二町三十間、西玉造

鞍掛村北野尻村接壤ニア、東 古宮・石塔村西内里村ニ連ナル、東、西一町四十間南北三町余 中道

天道守り村西ニアリ、東西二町南北三町四十間 久保村西ニアリ、西南ヨリ斜ニ、東北ヘ長シ凡三町四方ノ地 北ノ口北

ニアリ、東西二町、南浅池・森岡林南境大住村ニ接ス、東西二町南北三町四十間 北浅地・辻堂・浅芽小野前同所ニ連ナル東西一、橋溝・クノ木林

セリヤ前同所ニ並フ東西二町、南一町四十間余 大將軍・車返シ相並ヒ村北野尻村耕地ニ連ナル、東西一町四十間南北二町

二、里・野上村ノ東北隅ニアリ、東西一町四十間南北二町余 大日・禪閣村ノ東北極ニアリ、東

前・安居ノ道・梅田・焼木・別庄ノ垣内・出垣内相並ヒ村ノ西 茶屋ノ

角ニアリ、東西四町南北二町

地租米五百石零々七斗四升壹合、此、賦金口米拾五石零三升八合、此、山税

米五斗三升九合、此、國稅金貳拾七圓貳拾錢 府稅金貳拾貳圓貳拾錢 總計金貳千七百四

圓八拾錢零四厘

本籍百八十六戸土族三戸平民、寄留三戸、社二戸、寺三戸

淨土宗一宇、總計百九十四戸

男四百三十六口土族八口平民、女四百零七口 土族七口、平民四百

四十三口 他出寄留平民男五人、女六人、寄留平民男七人、女六人

牡牛五頭、牝牛十三頭、總計十八頭

日本形船三艘五拾石未滿荷船二艘、出水用意小舟一艘

大谷山西南松井村ニアリ、本村ヨリ道路四十町余ヲ隔ツ、高廿二丈余周面三十一町余、嶺ヨリ四分シ東面ハ本村及松井村ニ属シ、内里美濃山新開ノ三村其

方面ヲ分チ有ス、山脈南大住村虚空藏山ニ連ナル、赤土ノ禿山ニシテ所々雜小木ヲ生ス、松井村ニアリテハ仲谷山ト曰ヒ美濃山新開ニアリテハ荒坂山トモ云松井村誌

二詳ナリ

木津川一等川東南大住村ヨリ來リ東北野尻、村ニ注ク長六百余間川中二百七十間 用水路木津川ヨリ引水シ大住村

ト派フ同シクス、一派ハ

川

民業 物産 古跡 寺 社 陵墓 堤塘 道路

西方内里・戸津ノ二村ニ通シ八幡庄ニ入ル、本村間長九町三千間中二間許、一派八
 北方野尻・上津屋ニ村ニ通ス本村間長七町十五間幅二間各村田凡三百式拾八町余ノ
 養二
 充ツ

奈良街道 三等道路、村ノ中央ニ通ス、北野尻村境ヨリ南大
 住村境ニ通ス、長七町余道中一間ヨリ一間三尺

木津川 堤 木津川ニ沿フ東南大住村境ヨリ東北野尻村界ニ暨ル長六百五十四間半
 馬踏二間敷地十七間用水樋一ヶ所アリ、本村及内里・戸津・野尻ノ四
 村ニ屬ス、堤上樹竹ヲ以テ
 根壁トス、修繕官費ニ屬ス

荒塚 二ヶ所一ハ北字西石作ニアリ、小野森塚ト称ス、面積十二坪、一ハ村
 北字大將軍ニアリ、太上古塚ト称ス面積九坪皆何人ノ塚ナルヲ詳セス

石田神社 式内村社、本村東北ニアリ、社地東西三十間南北二十五間面積七百、
 五十坪除地ニ屬シ盤裂神ヲ祀ル、勧請創建年月不詳、祭日九月九日、御

靈神社 村社、本村西北ニ在リ除地東西三十七間五分南北四十一間面積千五百三十七
 坪余、五十日帯彦命ヲ祀ル、或云猿田彦命崩立ノ年度詳ナラス、祭日九月九
 日社地内老樹アリ、旧西方字古宮
 ニ鎮座元久元年甲子該地ニ遷移ス

西福寺 村ノ中央ヨリ西ニアリ境域有稅地東西十七間南北十三間八分面積二百三十四
 坪六分、浄土宗京都新嘉極通安養寺ニ屬ス、開基崩立年月詳ナラス

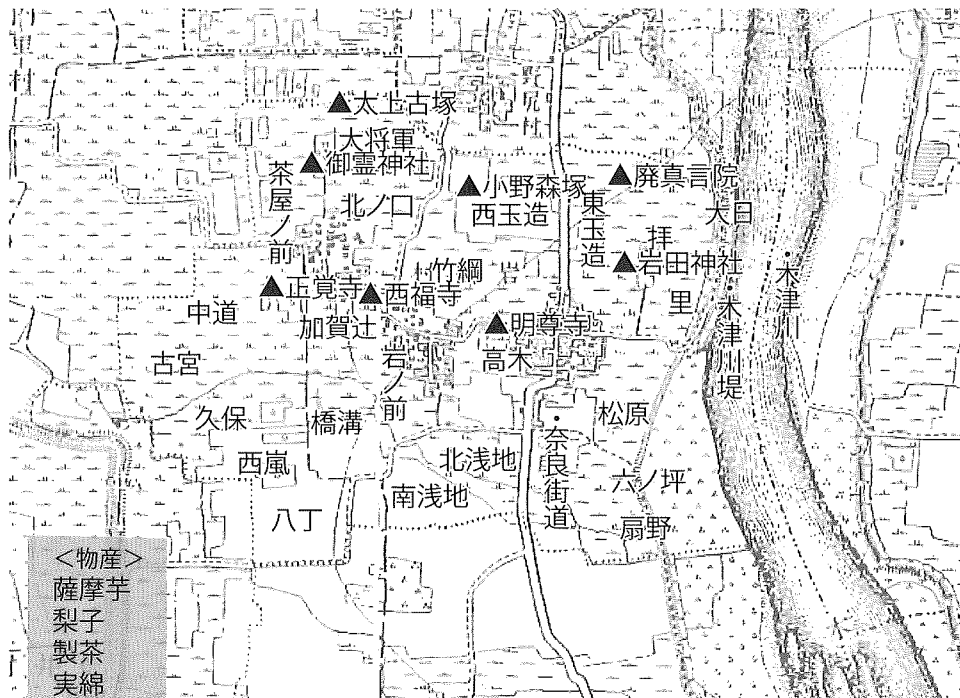
明尊寺 村ノ西方ニアリ、境内貢租地東西八間南北二十二間面積百七十六坪、真宗
 正五年戊辰三月僧善正今ノ堂宇、
 本願寺派此寺地普光慶寺域内タリ、中頃大和国郡山ニ移シ、一旦廢転シ永
 ヲ建立シ更ニ寺号ヲ明尊寺トス、
 正覺寺 村ノ中央貢地ニアリ、東西拾八間南北
 六間面積百零八坪、真宗本願寺末元和
 八年壬戌十月崩立
 シ僧善海開基ス

廢真言院 往古村ノ東北角字東玉造
 ニアリ、興廢ノ年月不詳

薩摩芋 四万、梨 二千、製茶 七百五、
 實綿 四千八百
 以上ノ物品多ク

八京坂及伏見・淀へ輸出ス

男 農業百五十二戸、
 備作三十六戸、
 女 農業及製茶備作ス
 ル者百八十五人



岩田村

▲ 寺・社・名所・陵墓
 無印 字
 川・山・堤・道路

史料十七 京都府地誌 村誌(上津屋村)

村誌

山城国久世郡上津屋村

本村開創年紀得テ攷フ可カラス、往古或ハ上津谷トモ云フル後分合変換ナシ

疆域

東ハ同郡平川村ト用水溝ヲ以テ界シ、西ハ綴喜郡上奈良村ト耕地ヲ接シ、南ハ同郡野尻村ト道路ヲ以テ界シ、北ハ本郡佐山村ト木津川中央及ヒ田圃等ヲ以テ界ス

幅員

東西十六町三拾五間南北七町三十八間面積欠ク

管轄沿革往古ノ事分明ナラス、豊臣氏執政ノ頃男山八幡宮神領タリ、元和以後徳川氏領トナリ寛文十年庚戌ニ至リ三條氏、大炊御門氏其四分ノ一ヲ領ス、明治二年己巳京都府ノ管轄トナル

里程

京都府庁ヨリ南方本村中央ニ達スル凡五里八町十五間、四隣東平川村ハ十八町、西綴喜郡上奈良村ハ十一町三十間、南同郡野尻村ハ七町十三間、北本郡佐山村迄十七町十間、淀宿里程標ヘ凡一里三十町

地勢

村内ヲ三分シ木津川其中部ヲ貫通ス、其川西ノ地ヲ里方浜方ト称シ川東ヲ東方ト称ス、運輸便利百貨乏シカラス

地味

其色黒ク其質肥膏稲梁及ヒ棉樹ニ適スル地凡六分ニ居ル、其余ハ砂地ニシテ甘藷又ハ茶ヲ植ウルニ宜シク至ル処灌溉ノ利遍ネシ

税地

田 三拾貳、畑 四拾四町七反、新田 九畝拾、新畑 七反貳畝、大繩 田 貳反三町四歩、畑 八畝拾五歩、新田 九畝、新畑 貳拾九歩、大繩 田 貳反三

九、総計七拾七町八歩、総計反五畝六歩

飛地

本村ノ西南方綴喜郡野尻村ノ内田 壹町九反、畑 四反八畝、岩田村ノ内田 壹反壹町、内里村ノ内田 壹町九反、畑 四反九畝、「明治十二年土地ノ交換シ今連続地下ナル」(朱書)

字地

境端 西ニ連ル長三丁式拾間、高下 式ヲ拾間南北式丁、東ニ連ル長三丁式拾間、東川端 北ニ連ル長五丁三十間、北川端 前同所ノ西ニアリ、東ニ連ル長三丁式拾間、南野尻村ニ接ス、濱垣 内浜方人家ノ西ニアリ、東、南村ノ南ヲ前川端 南北八町式拾間、西三丁三拾間南北三丁

云フ、東西式丁三、スキノ本村西南ノ地ヲ称ス東、藏掛 前同所ノ西ニアリ、南拾五間南北式丁、杵木 西巷丁拾間南北三丁

拾、上ノ茶屋 西南方岩田村ニ接ス、東、嶋田 前同所ノ北地ヲ云フ、東、里垣 内里方西塔ノ北隣地ヲ云フ、八王子 前同所ノ北地ヲ云フ、東、奥川 原フ、東西式丁三

拾五間南北三丁、西ニアリ、東西式、ニケ 池 木津川南堤下ヲ云フ、東、奥川 原フ、東西式丁三

拾間南北三丁、地租 金貳千貳百五拾、口米金 金六拾七円六、国税 金貳拾貳、府税 金三円

四円三拾六銭、四、米金 拾三銭三厘、国稅 円八拾銭、府稅 式拾式

錢九、總計 金貳千三百四拾、總計 八円貳錢貳厘

本籍百七拾貳戸、社老戸 社、寺四戸、淨土宗一宇、總計百七拾

七戸

男三百八十四口、女三百九十六口、總計七百八十口、他出寄留

男一人

牡牛三頭、牝牛十一頭、總計十四頭

五拾石未滿、日本形船十四艘、五十石未滿荷船五艘、船二艘水災備舟七艘

木津川 一、等河二、廣延三、四十間狭処三、深処五、尺浅処五、六寸、南方綴喜郡

野尻村及ヒ本郡久世郡界ヨリ來リ、北流シテ綴喜郡上奈良村及ヒ本郡佐山

村界ニ入ル、長、上津屋渡 村往還三、尺、村ノ中央木津河浜ニアリ、深処五、尺浅、

十二、三十間、石橋 七、其、一、八、東字古川二、架、長、各、一、間、三、尺、中、一、八、三、尺、其、一、八、村、西、字、二、

各、各、三、尺、古川 溝 村ノ東ニ沿フ、南方本郡久世村ヨリ北流シ本村、長六、二、三、

上流ニテハ觀音堂・富野・枇杷庄・寺田四村及ヒ綴喜郡水主村ヲ、八王子 溝 中央

悪水ノ瀉下シ、下流ニテハ古市田伊勢田三村ノ養水トナル

民業 物産 古跡 寺 社 堤塘 道路

ヲ北流ス、南方綴喜郡野尻村ヨリ入り本村ヲ流レテ同上奈良村ニ抵リ木津川ニ入ル、長凡十三丁四十間中一間二尺上流野尻村及綴喜郡岩田村ノ悪水ヲ瀉下シ本村ニテ田拾五丁七反、二町繩手溝ノ水門ヨリ流入シ下流古川溝ニ合ス、一ハ字高下歩ノ養水トナル、中武間、田拾式丁歩ノ養水ニ供ス、一ハ岩田村ノ水門ヨリ来リ野尻村及ヒ本村ヲ過キ北方上奈良村ニ灌キ末木津川ニ入ル、長七丁幅一間二尺、田式拾丁歩ノ用水トス、奈良道、南方綴喜郡野尻村境ヨリ西方同郡上奈良村境ニ至ル長凡拾壹丁廿七間幅一間二尺、馬踏一間一尺余、村ノ中央ヨリ東ニ折レ木津川ヲ歴テ八幡ヨリ宇治ニ通スル支道アリ

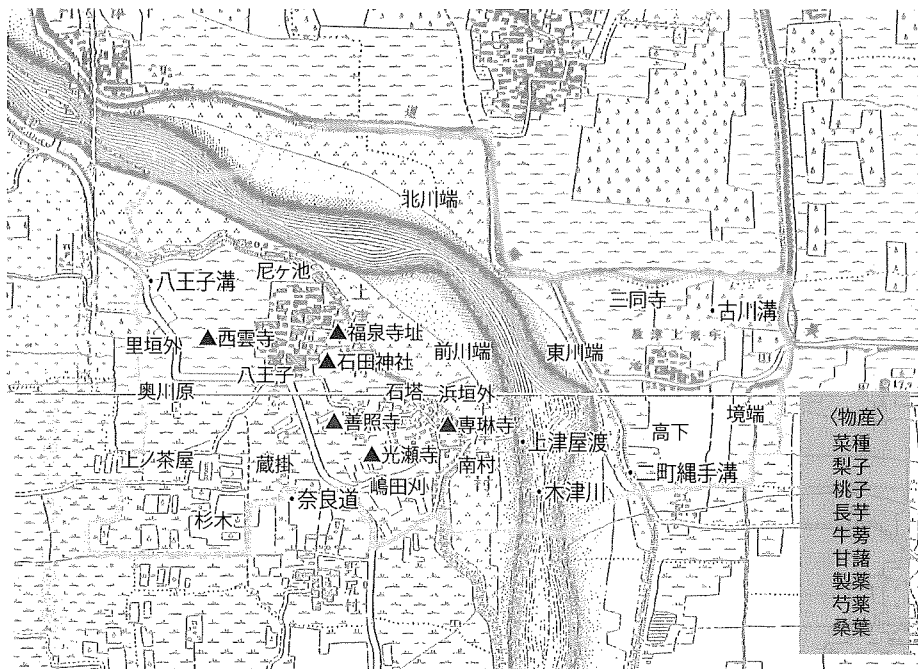
木津川堤 東西二塘アリ、共二木津川ニ沿フ、東堤ハ南方久世村境ヨリ北方佐山村境ニ至ル長六丁四十一間、馬踏一間三尺余堤敷十二間、水門二ヶ所、西堤ハ南方綴喜郡野尻村境ヨリ西北方同郡上奈良村境ニ至ル長十三丁五十間余馬踏一間三尺余、根堅メ小竹ヲ植ウ修繕費用ハ官民兩途ニ屬ス

石田神社 村ノ西北ニアリ、旧牛頭天王祠ト称ス、今ノ社号ハ村民ノ私稱ニ欠ク、「追記」面積三千五百三十二坪、素盞尊ヲ祠ル、勸請期立詳ナラス、祭日一月十五日十月九日

西雲寺 村ノ西北ニアリ、境内「四履欠ク」追記「東西十四間南北十六間」抹基御牧勒兵衛ナ、善照寺 村ノ中央ニアリ、境内「四履欠ク」追記「東西二十下同シ、文明八年丙申僧教賢開基創建ス、専琳寺 村ノ東ニアリ、境内「四履欠ク」追記「東西二十一年戊辰僧善明、光瀨寺 村ノ南ニアリ、境内四履欠ク」東南四十間南北二十二間開基創立ス、中ノ創建ニ係ルト天正四年丙子僧兼雄住持ノ時改テ真宗本願寺ノ末派トナル

福泉寺址 村ノ西北石田神社々内ニアリ、真言宗ニ言タリ、明治七年甲戌五月廢ス

菜種 二十五、綿 三千七百、梨子 十五萬三、桃子 三十五萬、長芋 三百九十、石五斗、五十貫目、梨子 千五百顆、天門冬 八十八、牛蒡 千八百、甘藷 三千四百、製茶 五千五百、芍藥 八百、桑葉 八百五十貫目、以上多クハ京都・大坂・宇治・伏見各方へ輸出ス、男農ヲ業トスル者百四十八戸、女農ヲ業トスル者二百三十八人、商或ハ雜作ヲ為スモノ二十戸、(八九)



上津屋村

▲ 寺・社・名所・陵墓
無印 字
川・山・堤・道路

表紙解説

| | |
|-----|-------|
| | 1 2 3 |
| 5 | 4 |
| (裏) | (表) |

- 1 石清水八幡宮本殿楼門の内部
- 2 慶長5年5月25日「徳川家康朱印状」部分（木村家文書）
- 3 木村家の土蔵にて古文書を説明する故木村富彦氏
- 4 石清水八幡宮本殿楼門、背景に神紋
- 5 石清水八幡宮、鳩八幡宮・神紋

配色は、2009年3月「平成の大修造」により、鮮やかによりみがえった石清水八幡宮本殿楼門の朱色を基準とした。

(写真提供 2, 3 八幡市教育委員会、1, 4, 5 石清水八幡宮)



京都府立大学文化遺産叢書 第3集

八幡地域の古文書と石清水八幡宮の絵図

—地域文化遺産の情報化—

編集 東 昇（京都府立大学文学部歴史学科准教授）
竹中 友里代（八幡市ふるさと学習館主任学芸員）

発行 京都府立大学文学部歴史学科
〒606-8522 京都市左京区下鴨半木町1-5

発行日 2010年3月31日

印刷 株式会社 春日
〒630-8126 奈良市三条栄町9-18